

Apaldalen 1

Nabolaget Seljord - vurdert av 31 lokalkjente

Nabolaget spesielt anbefalt for

- Familier med barn
- Etablerere
- Husdyreiere



Offentlig transport

Gamle Gullnesveg 9 min
Linje R 1, 140, 301 0.8 km

Skoler

Seljord barne- og ungdomsskule (1-1... 13 min
283 elever, 15 klasser 0.6 km

Vest-Telemark vgs - avd. Seljord 10 min
130 elever, 9 klasser 0.9 km

Ladepunkt for el-bil

Vest-Telemark VGS avd. Seljord 10 min

Circle K Seljord 12 min

«Dette er rolig og fin plass, godt for barn og vokse opp. Fin natur.»

Sitat fra en lokalkjent



Opplevd trygghet
Veldig trygt 87/100

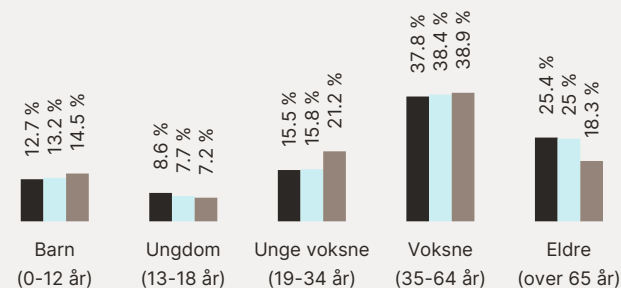


Kvalitet på skolene
Veldig bra 75/100



Naboskapet
Godt vennskap 75/100

Aldersfordeling



Område	Personer	Husholdninger
Seljord	1 548	854
Seljord kommune	2 889	1 654
Norge	5 425 412	2 654 586

Barnehager

Heddeli barnehage (1-5 år) 8 min
41 barn 0.7 km

Tussejuv barnehage (1-5 år) 12 min
57 barn 1 km

Dagligvare

Coop Extra Seljord 15 min

Rema 1000 Seljord 15 min
Post i butikk 1.3 km

Primære transportmidler



1. Egen bil



2. Gående



Turmulighetene
Nærhet til skog og mark 91/100



Støynivået
Lite støynivå 89/100

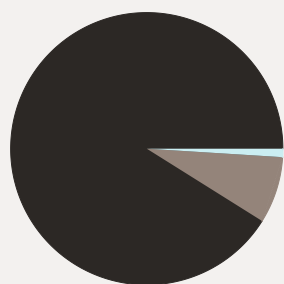


Gateparkering
Lett 89/100

Sport

- Bringsås fotballøkke 3 min
Ballspill 0.2 km
- Gravshaugane fotballøkke 11 min
Ballspill 0.9 km

Boligmasse

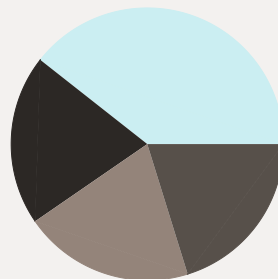


- 92% enebolig
- 1% blokk
- 8% annet

Varer/Tjenester

- Telesenteret 15 min
- Apotek 1 Seljord 17 min


Aldersfordeling barn (0-18 år)



- 20% i barnehagealder
- 39% 6-12 år
- 20% 13-15 år
- 20% 16-18 år

Familiesammensetning

Par m. barn



Par u. barn



Enslig m. barn



Enslig u. barn



Flerfamilier



0% 45%

- Seljord
- Seljord kommune
- Norge

Sivilstand

		Norge
Gift	35%	33%
Ikke gift	51%	54%
Separert	8%	9%
Enke/Enkemann	6%	4%

