



## Tegnforklaring

### Reguleringsplan-Byggeområder (PBL1985 § 25,1.ledc)

-  Område for boliger med tilhørende anlegg
-  Område for forretning
-  Område for industri/lager
-  Offentlig institusjon (sykehus, aldershjen, sykehjem mv.)
-  Almennyttig barnehage



### Reguleringsplan-Offentlige trafikkområder (PBL1985

-  Offentlige trafikkområder
-  Kjøreveg
-  Gang-/sykkelveg
-  Torg
-  Parkeringsplass
-  Annettrafikkområde (på land)

### Reguleringsplan-Friområder (PBL1985 § 25,1. ledd nr

-  Park
-  Anlegg for lek




### Reguleringsplan-Fareområder (PBL1985 § 25,1. ledd

-  Høyspenningsanlegg (høyspentlinje, transformatorstasjon)
-  Område med flomfare

### Reguleringsplan-Spesialområder (PBL1985 § 25,1. ledc

-  Friluftsområde (på land)
-  Område for anlegg og drift av kommunalteknisk virksomhet
-  Frisiktsone ved veg
-  Bevaring av bygninger og anlegg
-  Bevaring av bygninger



### Reguleringsplan-Fellesområder (PBL1985 § 25,1. ledd

-  Felles avkjørsel
-  Felles parkeringsplass
-  Felles lekeareal for barn



### Reguleringsplan-Kombinerte formål (PBL1985 § 25,2

-  Bolig/Forretning
-  Forretning/Industri
-  Forretning/Offentlig

### Reguleringsplan-Kombinerte formål (PBL1985 § 25,2

-  Grense for restriksjonsområde
-  Grense for bevaringsområde

### Reguleringsplan-Samferdselsanlegg og teknisk infras

-  Kjøreveg
-  Gang/sykkelveg
-  Annen veggrunn - tekniske anlegg

### Reguleringsplan-Felles for PBL 1985 og 2008

-  Regulerings- og bebyggelsesplanområde
-  Planens begrensning
-  Faresonegrense
-  Formålsgrense
-  Byggegrense
-  Frisiktslinje
-  Regulerings- og bebyggelsesplan - påskrift