



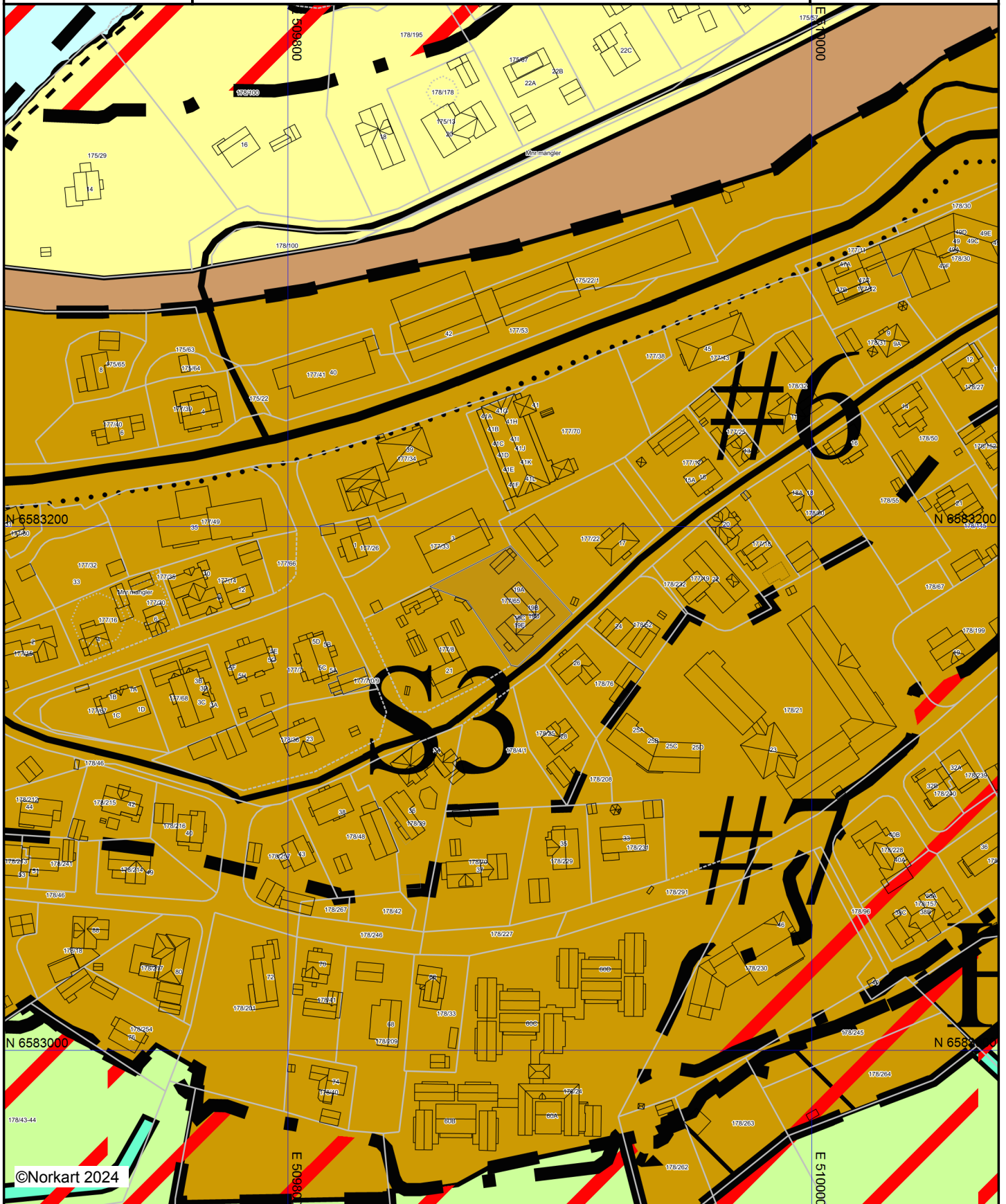
# Kommuneplankart

Eiendom: 177/65  
Adresse:  
Utskriftsdato: 11.11.2024  
Målestokk: 1:2000



UTM-32

Midt-Telemark kommune



©Norkart 2024









Kartet er produsert fra kommunens beste digitale kartbaser for området og inneholder viktige opplysninger om eiendommen og området omkring. Presentasjonen av informasjon er i samsvar med nasjonal standard. Kartet kan inneholde feil, mangler eller avvik i forhold til kravene i oppgitt standard. Kartet kan ikke benyttes til andre formål enn det formålet det er utlevert til uten samtykke fra kommunen jf. lov om åndsverk.

## Tegnforklaring

### *Kommuneplan/Kommunedelplan PBL 2008*

-  Faresone grense
-  Faresone - Ras- og skredfare
-  Faresone - Flomfare
-  Gjennomføringsgrense
-  Gjennomføringsone - Krav om felles planelegging
-  Båndlegginggrense
-  Bestemmelseområde
-  Bestemmelsegrense
-  Boligbebyggelse - næværende
-  Sentrumsformål - næværende
-  Bane- næværende
-  Blågrønnstruktur - næværende
-  LNFR-areal - næværende
-  Bruk og vern av sjø og vassdrag med tilhørende strandsone

### *Felles for kommuneplan PBL 1985 og 2008*

-  Planområde
-  Grense for arealformål
-  Hovedveg - næværende
-  Samleveg - næværende
-  Adkomstveg - næværende
-  Gang-/sykkelveg - næværende
-  Turveg/turdrag - næværende
-  Påskrift områdenavn