



Vinje kommune

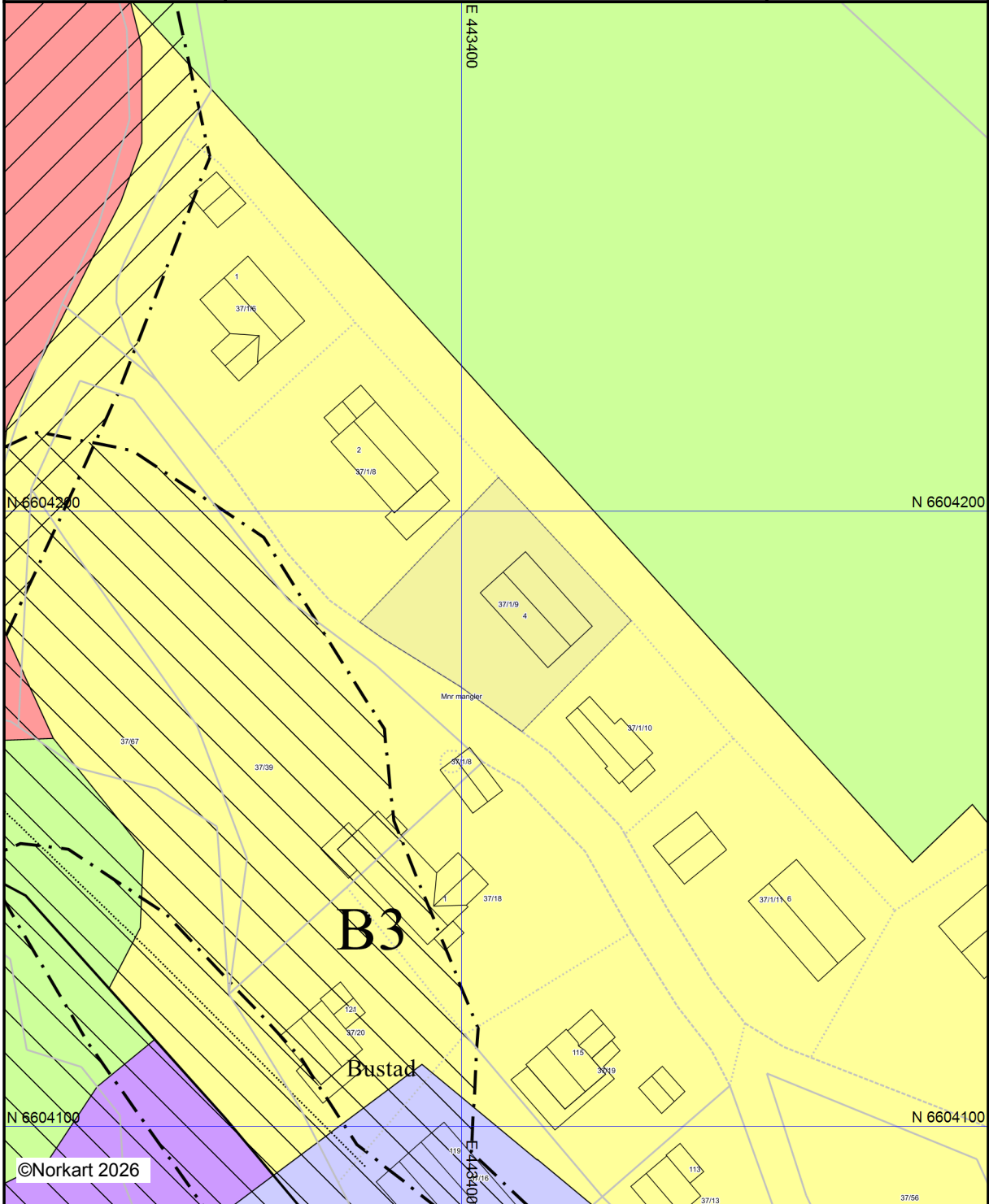
Kommuneplankart

Eiendom: 37/1/9
Adresse: Saglivenen 4
Utskriftsdato: 21.01.2026
Målestokk: 1:1000

N



UTM-32




©Norkart 2026

Kartet er produsert fra kommunens beste digitale kartbaser for området og inneholder viktige opplysninger om eiendommen og området omkring. Presentasjonen av informasjon er i samsvar med nasjonal standard. Kartet kan inneholde feil, mangler eller avvik i forhold til kravene i oppgitt standard. Kartet kan ikke benyttes til andre formål enn det formålet det er utlevert til uten samtykke fra kommunen jf. lov om åndsverk.

Tegnforklaring

Kommuneplan-Byggeområde (PBL1985 § 2)

 Bustadområde - noverande


 Forretning - noverande

 Industri - noverande

Kommuneplan-Byggeområde (PBL1985 § 2C)


 LNF-område

Kommuneplan-Retningslinjer

 LNF-område der friluftsliv er dominerende

 Viktige landskaps-, turvegdrag/grønstruktur

Kommuneplan-Linje- og punktsymbol (PBL1


 Grense for retningslinjeområde

Kommuneplan-Bygninger og anlegg (PBL200


 Bustader - noverande


 Forretningar - noverande

 Offentleg eller privat tenesteyting - noverande


 Næringsbygningar - noverande

Kommuneplan-Landbruks-, natur- og friluftsliv

 Landbruks-, natur- og friluftslivsmål samt reir

 LNFR-areal - noverande


Kommuneplan - Omsynsone (PBL2008 §11)

 Støysone - Rød sone etter T-1442

 Støysone - Gul sone etter T-1442


 Angitthensynsone - Bevaring kulturmiljø

Kommuneplan-Linje- og punktsymbol (PBL2


 Støysonegrense

 Angitt omsynsgrense

Felles for kommuneplan PBL 1985 og 2008


 Planområde

 Planen si avgrensing

 Grense for arealformål

 Fjernveg - noverande

 Hovudveg - noverande

 Gang-/sykkelveg - noverande

Abc Påskrift arealformål/arealbruk

Abc Kommune(del)plan - påskrift