



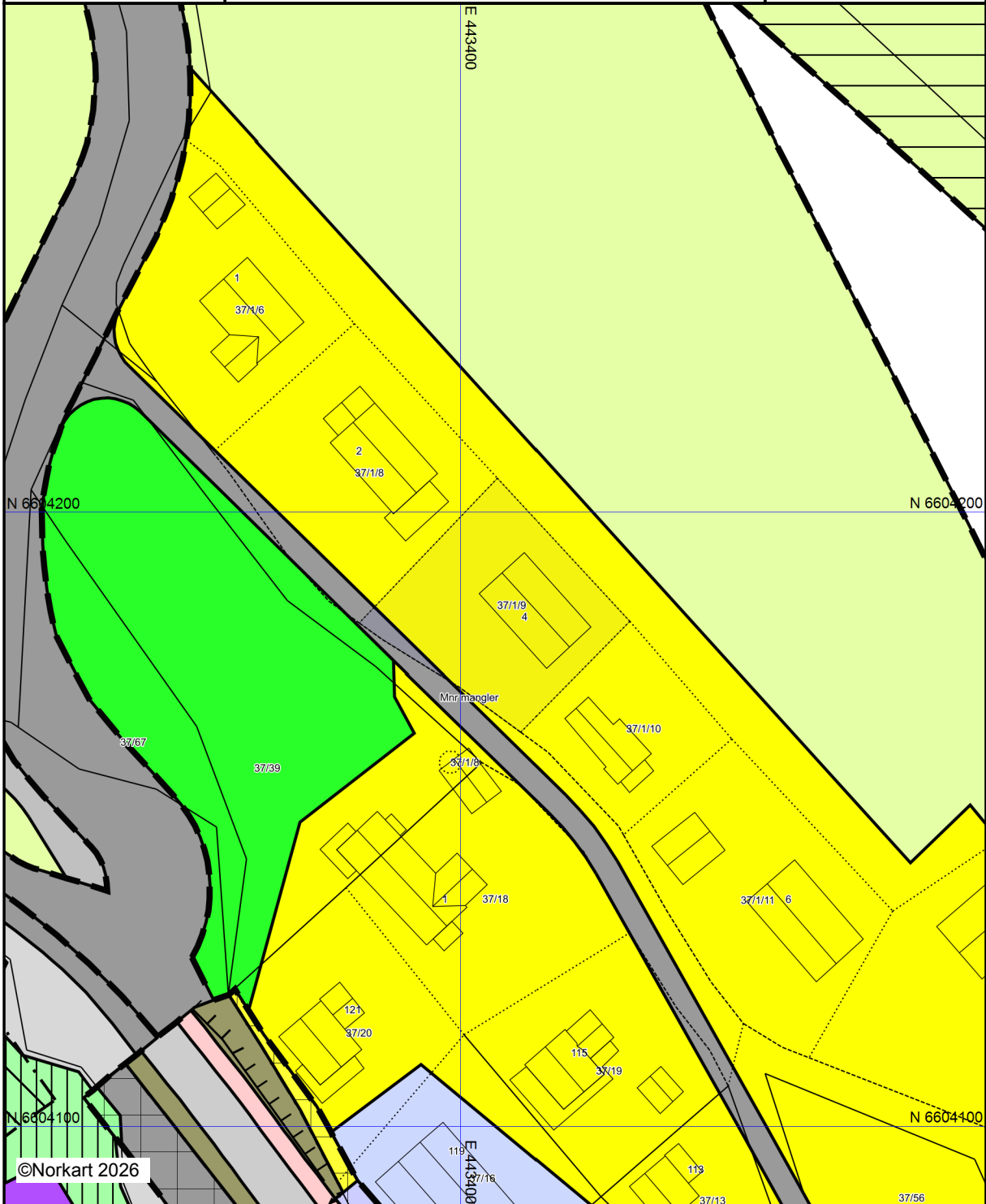
Vinje kommune

Reguleringsplankart

Eiendom: 37/1/9
Adresse: Saglivegen 4
Utskriftsdato: 21.01.2026
Målestokk: 1:1000



UTM-32






©Norkart 2026


Kartet er produsert fra kommunens beste digitale kartbaser for området og inneholder viktige opplysninger om eiendommen og området omkring. Presentasjonen av informasjon er i samsvar med nasjonal standard. Kartet kan inneholde feil, mangler eller avvik i forhold til kravene i oppgitt standard. Kartet kan ikke benyttes til andre formål enn det formålet det er utlevert til uten samtykke fra kommunen jf. lov om åndsverk.

Tegnforklaring




Reguleringsplan-Byggeområde (PBL1985 § 4)

-  Område for bustader med tilhøyrande anlegg
-  Område for forretningar
-  Område for industri/lager

Reguleringsplan-Landbruksområde (PBL1985 § 5)

-  Landbruksområde


Reguleringsplan-Offentlege trafikkområde (PBL1985 § 6)

-  Kjøreveg
-  Anna veggrunn
-  Gang-/sykkelveg




Reguleringsplan-Friområde (PBL1985 § 25,1)

-  Friområde



Reguleringsplan-Fareområde (PBL1985 § 25)

-  Høgspenningsanlegg (høgspenninglinje, transformatorstasjon)

Reguleringsplan - Spesialområde (PBL1985 § 26)

-  Parkbelte i industristøk
-  Friluftsområde (på land)
-  Friluftsområde i sjø og vassdrag

Reguleringsplan-Bygningar og anlegg (PBL2008 § 1)

-  Bustader
-  Forretningar


Reguleringsplan-Samferdselsanlegg og tekniske anlegg (PBL2008 § 2)

-  Kjøreveg
-  Fortau
-  Annan veggrunn - tekniske anlegg
-  Annan veggrunn - grøntareal

Reguleringsplan-Grøntstruktur (PBL2008 § 3)

-  Vegetasjonsskjerm

Reguleringsplan-Omsynsoner (PBL2008 § 12)

-  Bandlegging for regulering etter PBL

Reguleringsplan-Juridiske linjer og punkt PE (PBL2008 § 13)

-  Bandleggingsgrense noverande

Reguleringsplan - Felles for PBL 1985 og 2008

-  Regulerings- og utbyggingsplanområde
-  Planen si avgrensing
-  Faresonegrense
-  Formålsgrense
-  Frisiktslinje
-  Regulert støttemur
-  Avkjørsel