

Gamleveg 35M

Nabolaget Bø sentrum/Røysum - vurdert av 35 lokalkjente

Nabolaget spesielt anbefalt for

- **Studenter**
- **Familier med barn**
- **Eldre**



Offentlig transport

Bø sjukeheim Linje R 1, 116, 121	2 min 0.1 km
Bø stasjon Linje F5	10 min 0.8 km

Skoler

Bø skule (1-7 kl.) 438 elever, 20 klasser	5 min 0.5 km
Bø ungdomsskule (8-10 kl.) 269 elever, 11 klasser	12 min 1 km
Bø vidaregåande skule 450 elever, 20 klasser	8 min 0.6 km

Ladepunkt for el-bil

Recharge Sønstebøtunet	3 min
Bøgata 67	5 min



Opplevd trygghet
Veldig trygt 88/100

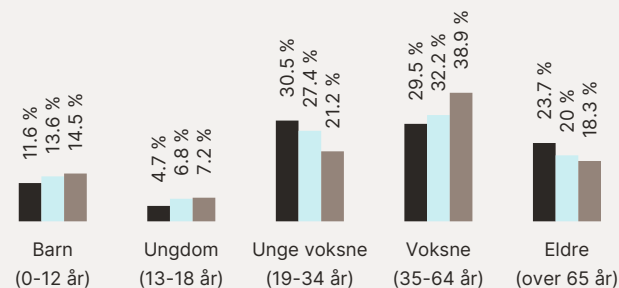


Kvalitet på skolene
Veldig bra 81/100



Naboskapet
Godt vennskap 71/100

Aldersfordeling



Område	Personer	Husholdninger
Bø sentrum/Røysum	1 519	1 266
Bø	4 313	2 899
Norge	5 425 412	2 654 586

Barnehager

Sandvoll barnehage (1-5 år) 63 barn	9 min 0.8 km
Gullbring barnehage (1-6 år) 56 barn	12 min 1 km
Bøhamna barnehage (1-5 år) 67 barn	16 min 1.3 km

Dagligvare

Kiwi Bø PostNord	3 min 0.2 km
Coop Extra Bø PostNord	3 min 0.3 km

Primære transportmidler



1. Egen bil



2. Gående



Gateparkering

Lett 94/100



Turmulighetene

Nærhet til skog og mark 93/100



Kvalitet på barnehagene

Veldig bra 89/100

Sport

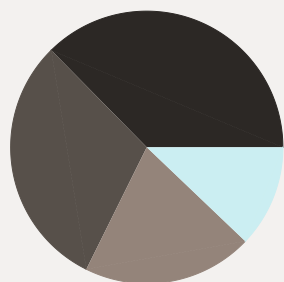
⊕ Bø videregående skule - fleibr... 7 min ⚶
Aktivitetshall 0.4 km

⊕ Bø barneskule 7 min ⚶
Ballspill 0.6 km

🏊 Sporty24 Bø 7 min ⚶

🏊 Gullbring Trening 11 min ⚶

Boligmasse



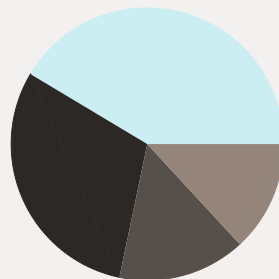
■ 37% enebolig
■ 12% rekkehus
■ 20% blokk
■ 30% annet

Varer/Tjenester

📍 Sønstebø Tunet 5 min ⚶

📍 Apotek 1 Bø i Telemark 5 min ⚶

Aldersfordeling barn (0-18 år)



■ 30% i barnehagealder
■ 41% 6-12 år
■ 13% 13-15 år
■ 15% 16-18 år

Familiesammensetning

Par m. barn



Par u. barn



Enslig m. barn



Enslig u. barn



Flerfamilier



0% 60%

■ Bø sentrum/Røysum

■ Bø

■ Norge

Sivilstand

		Norge
Gift	25%	33%
Ikke gift	57%	54%
Separert	9%	9%
Enke/Enkemann	8%	4%

