



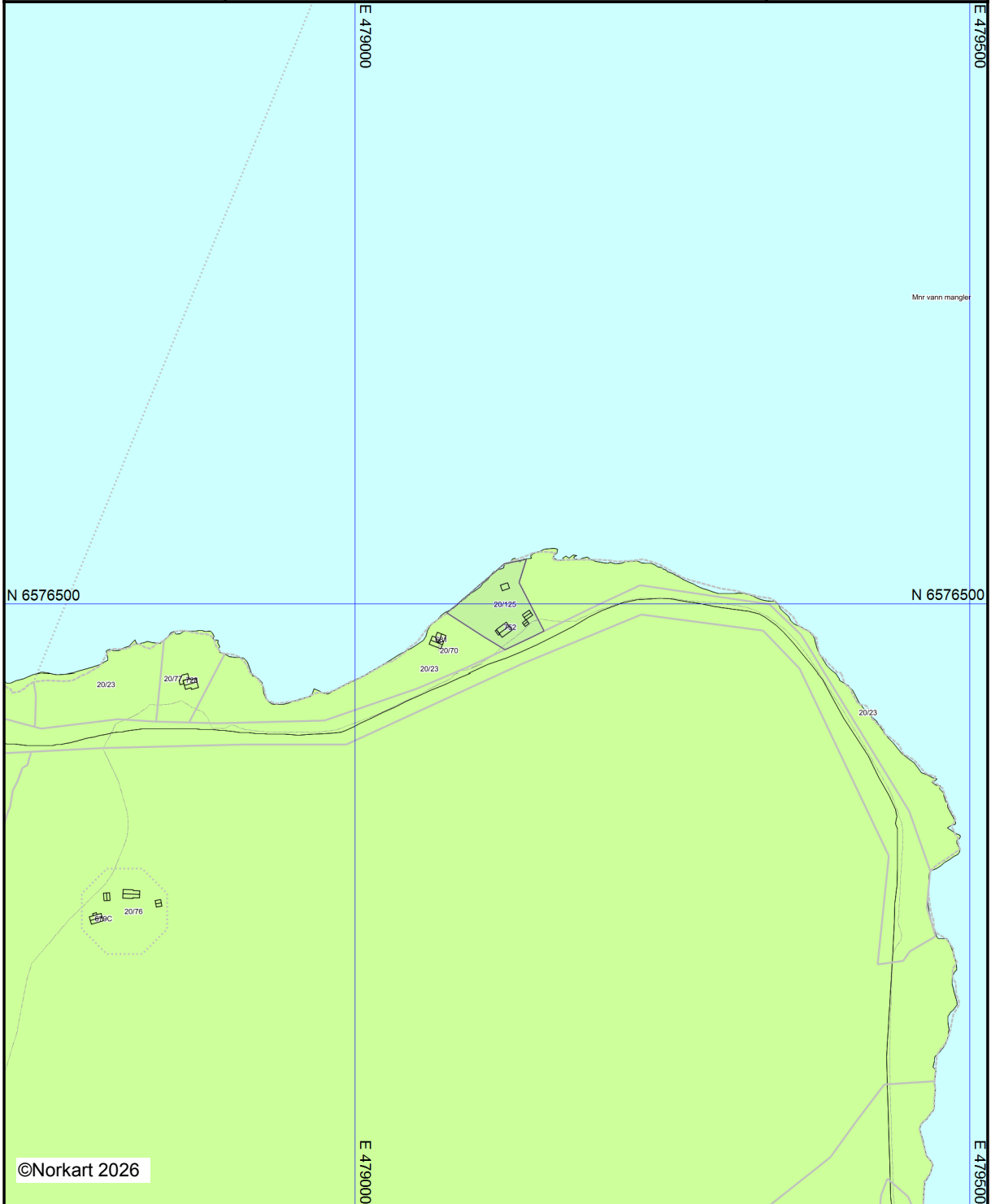
Kviteseid kommune

## Kommuneplankart

Eiendom: 20/125  
Adresse: Fjågesundvegen 752  
Utskriftsdato: 17.04.2026  
Målestokk: 1:5000



UTM-32





©Norkart 2026



Kartet er produsert fra kommunens beste digitale kartbaser for området og inneholder viktige opplysninger om eiendommen og området omkring. Presentasjonen av informasjon er i samsvar med nasjonal standard. Kartet kan inneholde feil, mangler eller avvik i forhold til kravene i oppgitt standard. Kartet kan ikke benyttes til andre formål enn det formålet det er utlevert til uten samtykke fra kommunen jf. lov om åndsverk.

## Tegnforklaring



### *Kommuneplan-Landbruks-,natur- og friluft*

-  Landbruks-,natur- og friluftsmål samt reir
-  Landbruks-,natur- og friluftsmål samt reir



### *Kommuneplan-Bruk og vern av sjø og vass*

-  Bruk og vern av sjø og vassdrag med tilhøyrar
-  Bruk og vern av sjø og vassdrag med tilhøyrar






### *Kommuneplan - Ormsynsoner (PBL2008 §11)*

-  Faresone - Høgspenningsanlegg (inkl høgspe
-  Faresone - Høgspenningsanlegg (inkl høgspe

### *Kommuneplan-Linje- og punktsymbol (PBL2*

-  Forbodsgrense vassdrag
-  Forbodsgrense vassdrag

### *Felles for kommuneplan PBL 1985 og 2008*

-  Planområde
-  Planområde
-  Grense for arealmål
-  Grense for arealmål
-  Hovudveg - noverande
-  Hovudveg - noverande