



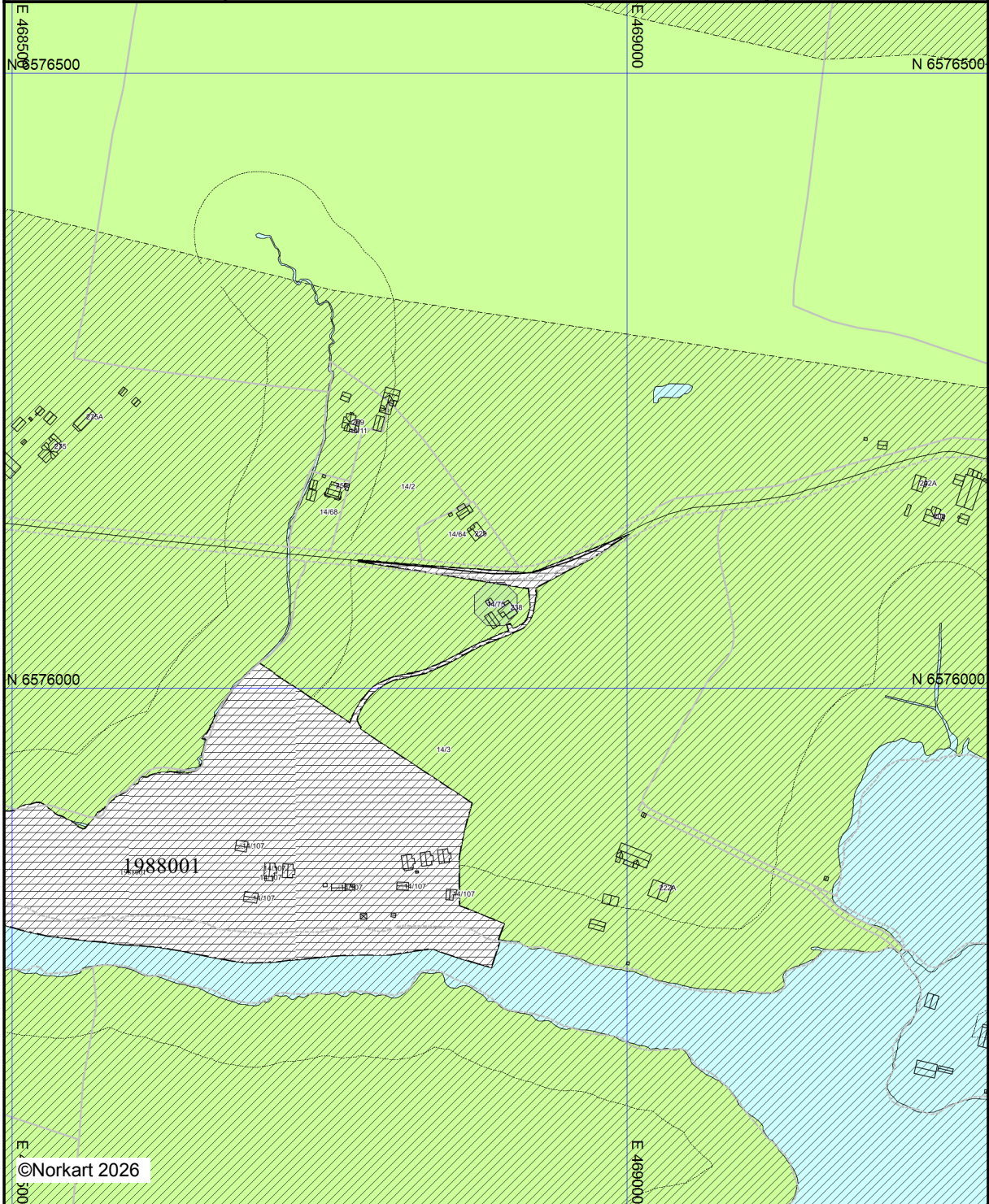
Kviteseid kommune

Kommuneplankart

Eiendom: 14/75
Adresse: Vråliosvegen 238
Utskriftsdato: 06.05.2026
Målestokk: 1:5000



UTM-32





©Norkart 2026



Kartet er produsert fra kommunens beste digitale kartbaser for området og inneholder viktige opplysninger om eiendommen og området omkring. Presentasjonen av informasjon er i samsvar med nasjonal standard.
Kartet kan inneholde feil, mangler eller avvik i forhold til kravene i oppgitt standard.
Kartet kan ikke benyttes til andre formål enn det formålet det er utlevert til uten samtykke fra kommunen jf. lov om åndsverk.

Tegnforklaring

Kommuneplan-Landbruks-,natur- og friluftsliv

-  Landbruks-,natur- og friluftslivsmål samt reir
-  Landbruks-,natur- og friluftslivsmål samt reir







Kommuneplan-Bruk og vern av sjø og vass

-  Bruk og vern av sjø og vassdrag med tilhøyrar
-  Bruk og vern av sjø og vassdrag med tilhøyrar









Kommuneplan - Omsynsone (PBL2008 §11)

-  Angittthensynsone - omsyn friluftsliv
-  Angittthensynsone - omsyn friluftsliv
-  Angittthensynsone - Bevaring kulturmiljø
-  Angittthensynsone - Bevaring kulturmiljø
-  Detaljeringsone-Reguleringsplan skal framlei:
-  Detaljeringsone-Reguleringsplan skal framlei:

Kommuneplan-Linjé- og punktsymbol (PBL2

-  Angitt omsynsgrense
-  Angitt omsynsgrense
-  Detaljeringsgrense
-  Detaljeringsgrense
-  Forbodsgrense vassdrag
-  Forbodsgrense vassdrag

Felles for kommuneplan PBL 1985 og 2008

-  Planområde
-  Planområde
-  Grense for arealformål
-  Grense for arealformål
-  Hovudveg - eksisterande
-  Hovudveg - eksisterande
-  Påskrift områdenamn
-  Påskrift områdenamn