

Tegnforklaring

Reguleringsplan-Bebyggelse og anlegg (PBL2008 §11)

-  Boligbebyggelse - frittliggende småhusbebyggelse
-  Boligbebyggelse - konsentrert småhusbebyggelse
-  Skiløype
-  Energianlegg
-  Renovasjonsanlegg
-  Lekeplass
-  Parsellhage




Reguleringsplan-Samferdselsanlegg og teknisk infras

-  Veg
-  Kjøreveg
-  Fortau
-  Gang/sykelveg
-  Annen veggrunn - tekniske anlegg
-  Annen veggrunn - grøntareal


Reguleringsplan-Grønnstruktur (PBL2008 §12-5 NR.3)

-  Grønnstruktur
-  Naturområde
-  Turdrag
-  Friområde
-  Vegetasjonsskjerm

Reguleringsplan-Hensynsoner (PBL2008 §12-6)

-  Faresone - Høyspenningsanlegg (ink høyspentkabler)
-  Sikringsone - Frisikt
-  Angitthensynsone - Bevaring kulturmiljø
-  Båndleggingsone




















Reguleringsplan- Bestemmelseområder (PBL2008 §1

-  Bestemmelseområde

Reguleringsplan-Juridiske linjer og punkt PBL2008

-  Sikringsonegrense
-  Angitthensyngrense
-  Båndlegginggrense næværende
-  Bestemmelsegrense
-  Regulerthøyde

Reguleringsplan-Felles for PBL 1985 og 2008

-  Regulerings- og bebyggelsesplanområde
-  Planens begrensning
-  Faresonegrense
-  Formålsgrense
-  Regulert tomtegrense
-  Eiendomsgrense som skal oppheves
-  Byggegrense
-  Regulert senterlinje
-  Frisiktslinje
-  Regulert kant kjørebane
-  Regulert kjørefelt
-  Bru
-  Avkjørsel
-  Regulert mønereining
-  Påskrift feltnavn
-  Påskrift reguleringsformål/arealformål
-  Påskrift areal
-  Påskrift utnytting
-  Regulerings- og bebyggelsesplan - påskrift