



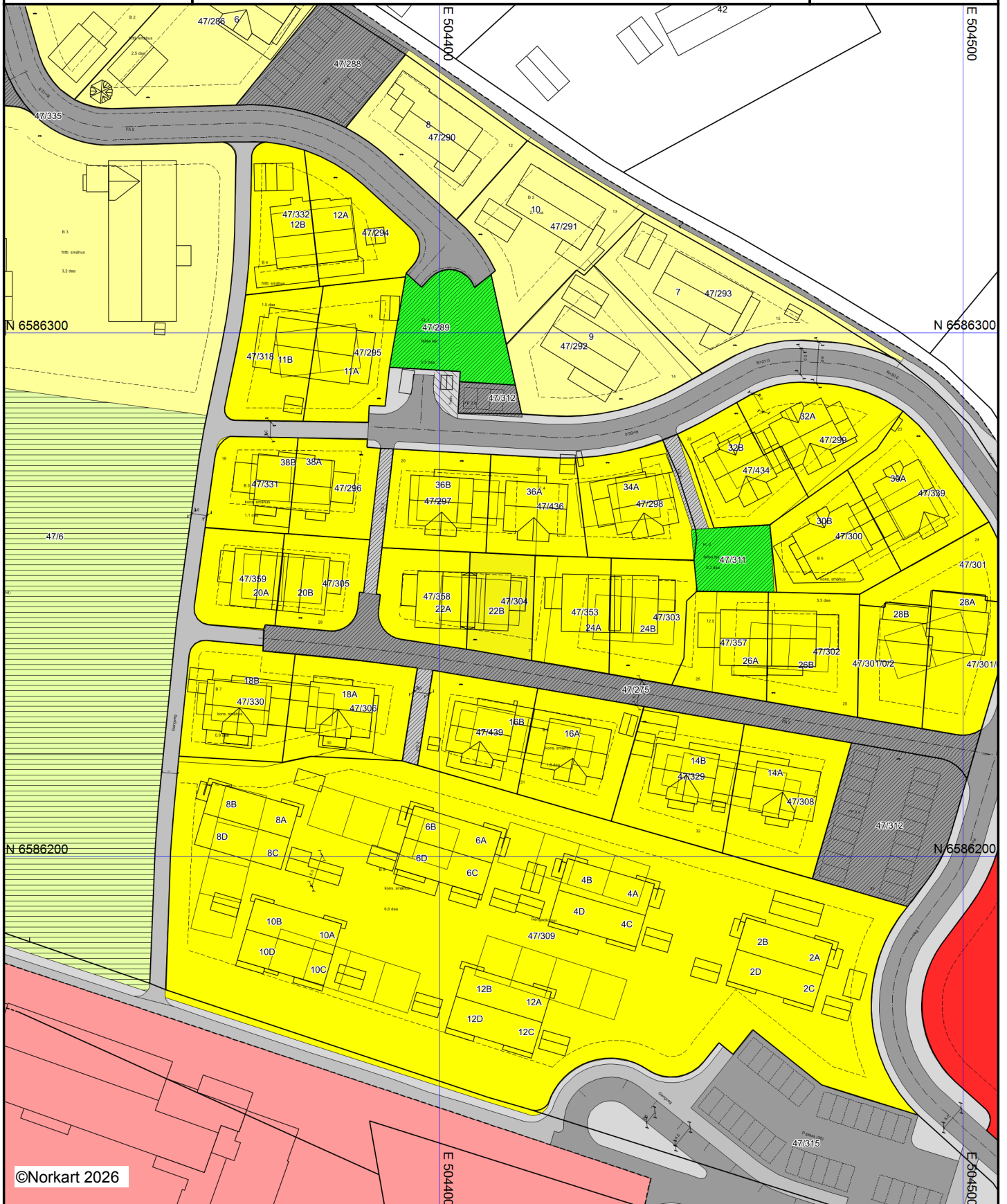
Reguleringsplankart



Eiendom: 47/304
Adresse: Grivibakken 22B
Utskriftsdato: 20.04.2026
Målestokk: 1:1000

UTM-32

Midt-Telemark kommune







©Norkart 2026


Kartet er produsert fra kommunens beste digitale kartbaser for området og inneholder viktige opplysninger om eiendommen og området omkring. Presentasjonen av informasjon er i samsvar med nasjonal standard. Kartet kan inneholde feil, mangler eller avvik i forhold til kravene i oppgitt standard. Kartet kan ikke benyttes til andre formål enn det formålet det er utlevert til uten samtykke fra kommunen jf. lov om åndsverk.

Tegnforklaring

Reguleringsplan-Byggeområder (PBL1985 § 25,1.led)

-  Område for boliger med tilhørende anlegg
-  Frittliggende småhusbebyggelse
-  Konsentrert småhusbebyggelse
-  Område for offentlige bygninger (stat,fylkeskommune,ko)


Reguleringsplan-Landbruksområder (PBL1985 § 25,1

-  Område for jord- og skogbruk



Reguleringsplan-Offentlige trafikkområder (PBL1985

-  Kjøreveg
-  Annen veggrunn
-  Gang-/sykkelveg
-  Gangveg
-  Parkeringsplass

Reguleringsplan-Fareområder (PBL1985 § 25,1.ledd

-  Høyspenningsanlegg (høyspentlinje,transformatorstasjon)

Reguleringsplan-Spesialområder (PBL1985 § 25,1.led

-  Friluftsområde (på land)
-  Frisiktsone ved veg



Reguleringsplan-Fellesområder (PBL1985 § 25,1.led)

-  Felles avkjørsel
-  Felles gangareal
-  Felles parkeringsplass
-  Felles lekeareal for barn

Reguleringsplan-Kombinerte formål (PBL1985 § 25,2

-  Grense for restriksjonsområde

















Reguleringsplan-Bebyggelse og anlegg (PBL2008 §1.

-  Undervisning
-  Annen tjenesteyting

Reguleringsplan-Juridiske linjer og punkt PBL2008

-  Støysonegrense

Reguleringsplan-Felles for PBL 1985 og 2008

-  Regulerings- og bebyggelsesplanområde
-  Planens begrensning
-  Faresonegrense
-  Formålsgrense
-  Regulert tomtegrense
-  Byggegrense
-  Planlagt bebyggelse
-  Regulert senterlinje
-  Frisiktslinje
-  Regulert kant kjørebane
-  Regulert parkeringsfelt
-  Målelinje/Avstandslinje
-  Stenging av avkjørsel
-  Avkjørsel
-  Påskrift bredde
-  Regulerings- og bebyggelsesplan - påskrift