



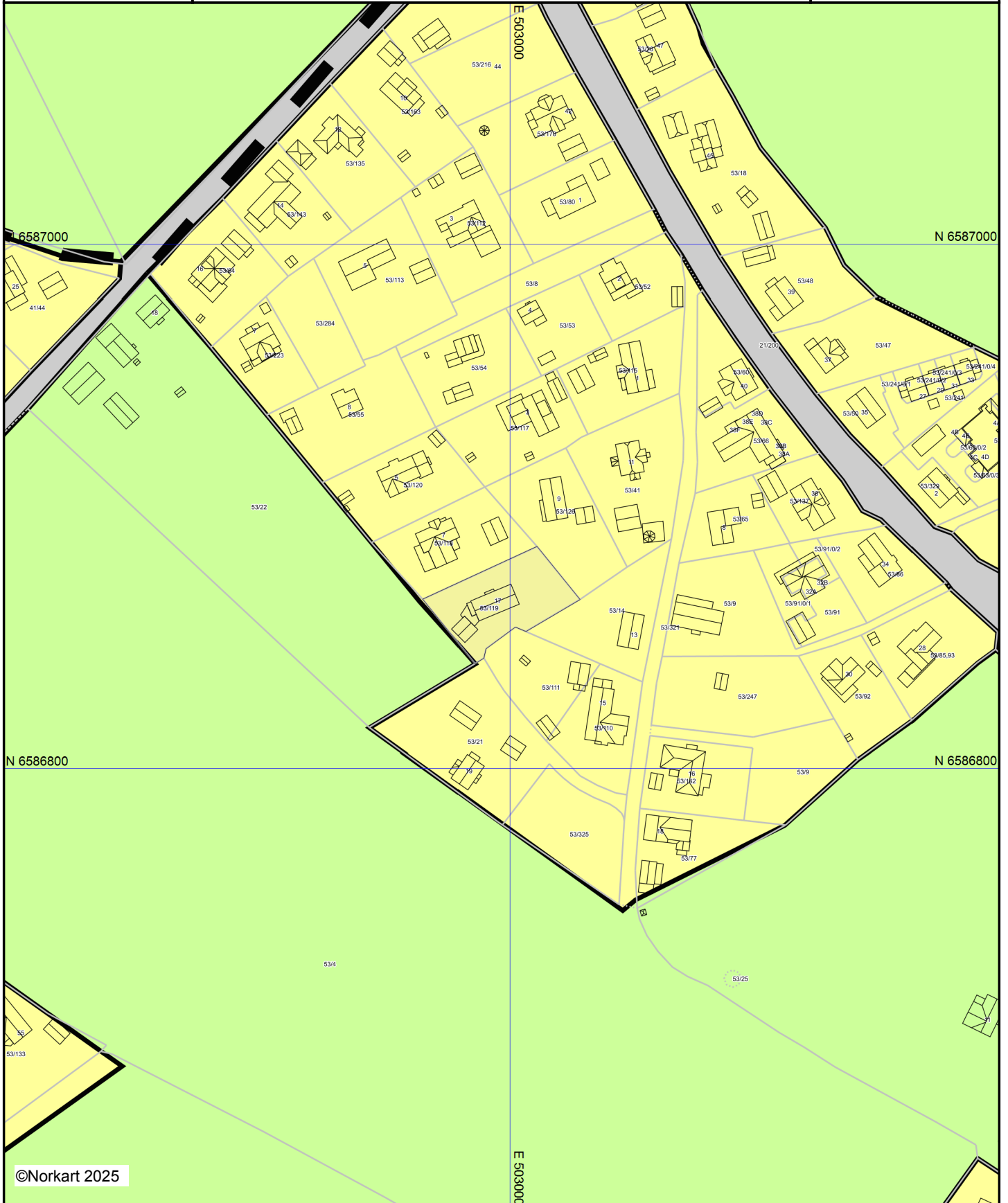
Kommuneplankart



Eiendom: 53/119
Adresse: Haugvegen 17
Utskriftsdato: 24.04.2025
Målestokk: 1:2000

UTM-32

Midt-Telemark kommune



©Norkart 2025



Kartet er produsert fra kommunens beste digitale kartbaser for området og inneholder viktige opplysninger om eiendommen og området omkring. Presentasjonen av informasjon er i samsvar med nasjonal standard. Kartet kan inneholde feil, mangler eller avvik i forhold til kravene i oppgitt standard. Kartet kan ikke benyttes til andre formål enn det formålet det er utlevert til uten samtykke fra kommunen jf. lov om åndsverk.

Tegnforklaring

Kommuneplan/Kommunedelplan PBL 2008

-  Bestemmelseområde
-  Bestemmelsegrense
-  Boligbebyggelse - nåværende
-  Veg - nåværende
-  LNFR-areal - nåværende

Felles for kommuneplan PBL 1985 og 2008

-  Planområde
-  Grense for arealformål