

Brøløsvegen 45

Nabolaget Seljord - vurdert av 31 lokalkjente

Nabolaget spesielt anbefalt for

- Familier med barn
- Etablerere
- Husdyreiere



Offentlig transport

Gamle Gullnesveg Linje R 1, 140, 301	2 min 0.1 km
Bø stasjon Linje F5	26 min 29.9 km

Skoler

Seljord barne- og ungdomsskule (1-1... 283 elever, 15 klasser	9 min 0.7 km
Vest-Telemark vgs - avd. Seljord 130 elever, 9 klasser	10 min 0.9 km

Ladepunkt for el-bil

Circle K Seljord	5 min
Circle K Seljord	5 min

«Dette er rolig og fin plass, godt for barn og vokse opp. Fin natur.»

Sitat fra en lokalkjent



Opplevd trygghet
Veldig trygt 87/100

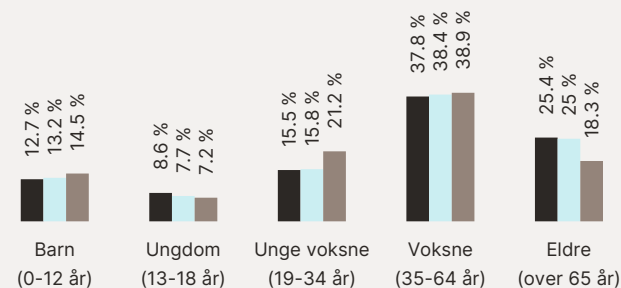


Kvalitet på skolene
Veldig bra 75/100



Naboskapet
Godt vennskap 75/100

Aldersfordeling



Område	Personer	Husholdninger
Seljord	1 548	854
Seljord kommune	2 889	1 654
Norge	5 425 412	2 654 586

Barnehager

Tussejuv barnehage (1-5 år) 57 barn	11 min 0.9 km
Heddeli barnehage (1-5 år) 41 barn	14 min 1.1 km

Dagligvare

Coop Extra Seljord	7 min
Rema 1000 Seljord Post i butikk	7 min 0.6 km

Primære transportmidler



1. Egen bil



2. Gående



Turmulighetene

Nærhet til skog og mark 91/100



Støynivået

Lite støynivå 89/100



Gateparkering

Lett 89/100

Sport

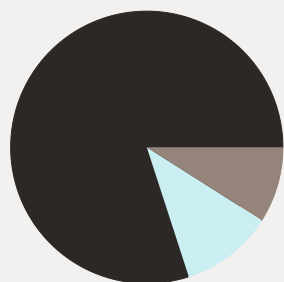
⊕ Seljord skule 9 min
Ballspill 0.7 km

⊕ Granvin Kulturhus - Flerbrukshall 10 min
Aktivitetsshall 0.9 km

🚶 Gullbring Trening 25 min

🚶 Sporty24 Bø 26 min

Boligmasse



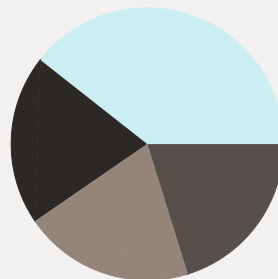
■ 80% enebolig
■ 11% blokk
■ 9% annet

Varer/Tjenester

📺 Telesenteret 8 min

📺 Apotek 1 Seljord 9 min


Aldersfordeling barn (0-18 år)



■ 20% i barnehagealder
■ 39% 6-12 år
■ 20% 13-15 år
■ 20% 16-18 år

Familiesammensetning

Par m. barn



Par u. barn



Enslig m. barn



Enslig u. barn



Flerfamilier



0% 45%

■ Seljord
■ Seljord kommune
■ Norge

Sivilstand

		Norge
Gift	35%	33%
Ikke gift	51%	54%
Separert	8%	9%
Enke/Enkemann	6%	4%

