

Eiendom	3105 2076/480		
Utskriftsdato	14.04.2026	Antall datasett	17

VIKTIG: Fravær av treff på et datasett betyr ikke nødvendigvis at området er fritatt for risiko, men at det ikke er gjort observasjoner av det aktuelle temaet i området, eller at området ikke er kartlagt. Treff på et datasett indikerer normalt at ytterligere undersøkelser er nødvendige.

Det tas forbehold om riktigheten eller fullstendigheten av opplysningene i dette dokumentet. Det kan ikke rettes krav som følge av at disse opplysningene benyttes som grunnlag for beslutninger.

3 Berørte datasett

- ❶ KOMMUNEPLANENS AREALDEL 2024-2036
- ❶ REGULERINGSPLAN

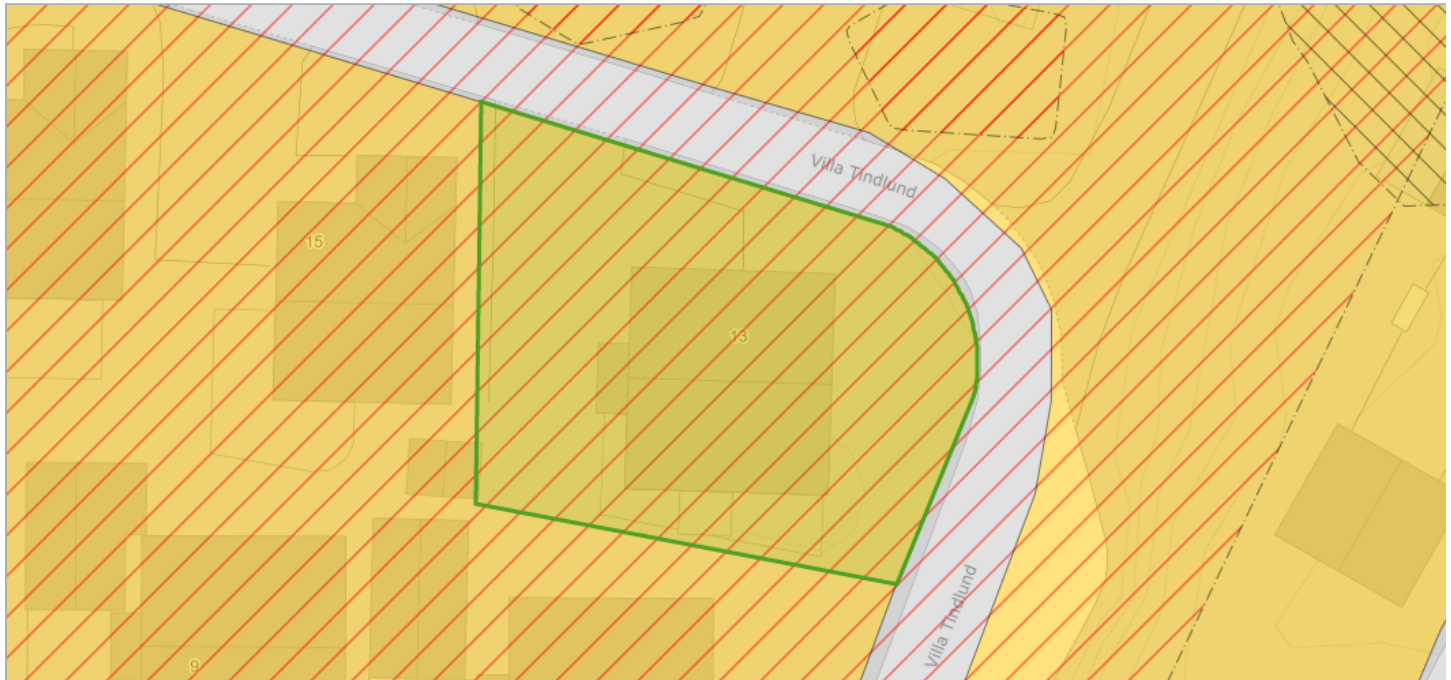
- ❶ MULIGHET FOR MARIN LEIRE

14 Sjekkede, ikke berørte datasett

- ✔ 100-METERSSONE SJØ
- ✔ Gul liste
- ✔ Kommunedelplan intercity - FV.118. Ny Sarpsbru
- ✔ Kulturminner - Lokalteter, Enkeltminner og Sikringssoner
- ✔ Kulturminner - Fredete bygninger
- ✔ KVIKKLEIRE
- ✔ REGULERINGSPLAN UNDER ARBEID

- ✔ FORELØPIG HENSYNSSONE BORREGAARD
- ✔ Kommunedelplan
- ✔ Kulturminner - Kulturmiljøer
- ✔ Kulturminner - SEFRAK
- ✔ KVIKKLEIRE
- ✔ Oppheving av reguleringsplaner
- ✔ VERNEVERDIVURDERING

Kilde	Kommunene	Versjon	13.11.2025
-------	-----------	---------	------------



Om datasettet

Eiendommen ligger innenfor kommuneplanens arealdel 2024-2036. Se plananalysen for informasjon.

Tegnforklaring

KpArealformålOmråde - Bebyggelse og anlegg	Bebyggelse og anlegg - Nåværende
KpArealformålOmråde - Samferdsel og teknisk infrastruktur	Veg - Nåværende
KpFareSone	Rasfare Flomfare
KpStøySone	Gul sone iht. T-1442
KpBestemmelseOmråde	Bestemmelseområde
KpFareGrense	Faresone grense
KpStøyGrense	Støysonegrense
KpOmråde	Kommuneplanområde
KpArealGrense	Grense for arealformål

Kommuneplanområde

PlanID	Plannavn	Link
201701	Kommuneplanens arealdel 2024-2036, Sarpsborg	Planregister (https://www.arealplaner.no/3105/gi?funksjon=VisPlan&kommunenummer=3105&planidentifikasjon=201701)

Formålsområde

Arealbruksstatus	Kommuneplanformål
(1) Nåværende	(1001) Bebyggelse og anlegg
(1) Nåværende	(2010) Veg

Bestemmelseområde

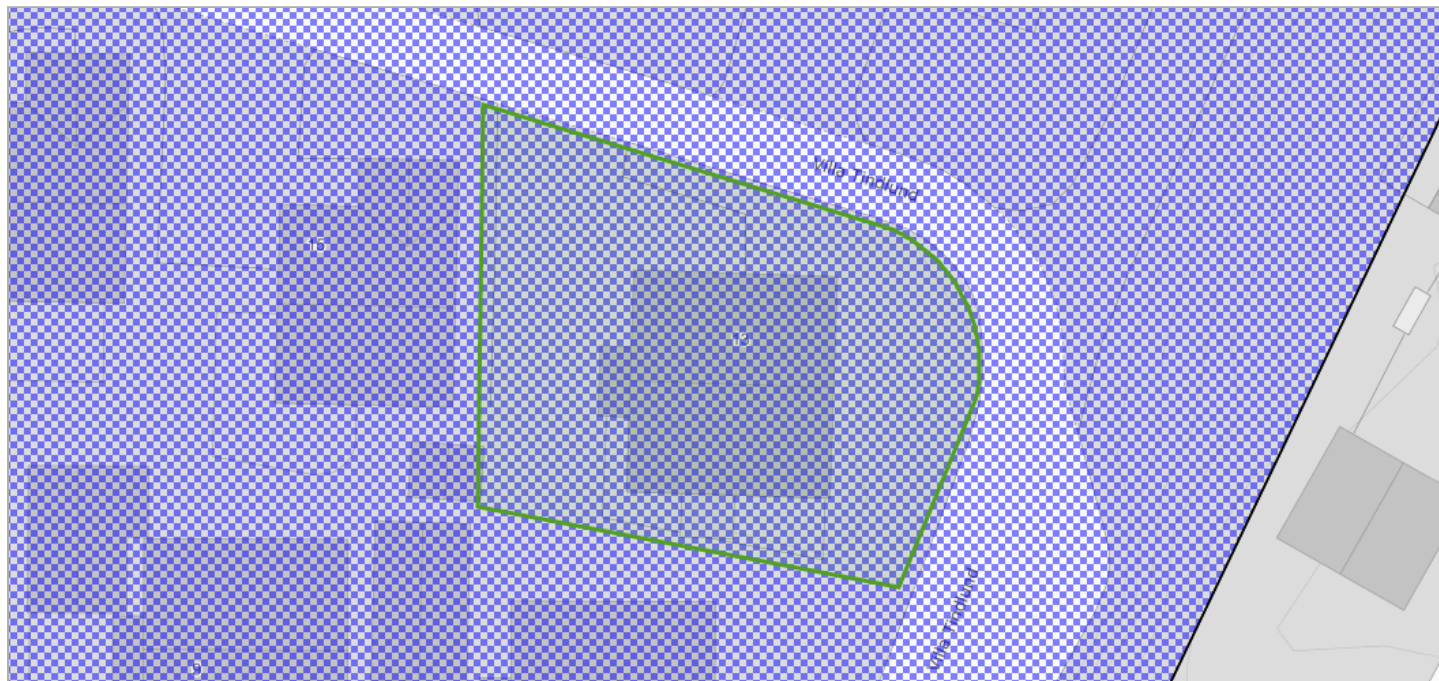
Bestemmelseshjemmel	Navn
(5) byggegrenser, utbyggingsvolum og funksjonskrav	BS_Vesentlig foretting

Faresone

Fare	Hensynsonenavn
(310) Ras- og skredfare	H310_Aktsomhet kvikkleire

MULIGHET FOR MARIN LEIRE


Kilde	Sarpsborg kommune	Versjon	16.12.2023
-------	-------------------	---------	------------



Om datasettet

Eiendommen ligger helt eller delvis innenfor et område med mulighet for marin leire, og grunnen kan derfor bestå av løsmasser, herunder kvikkeleire. Kommunens aksomhetskart er imidlertid svært grovmasket.

Tegnforklaring

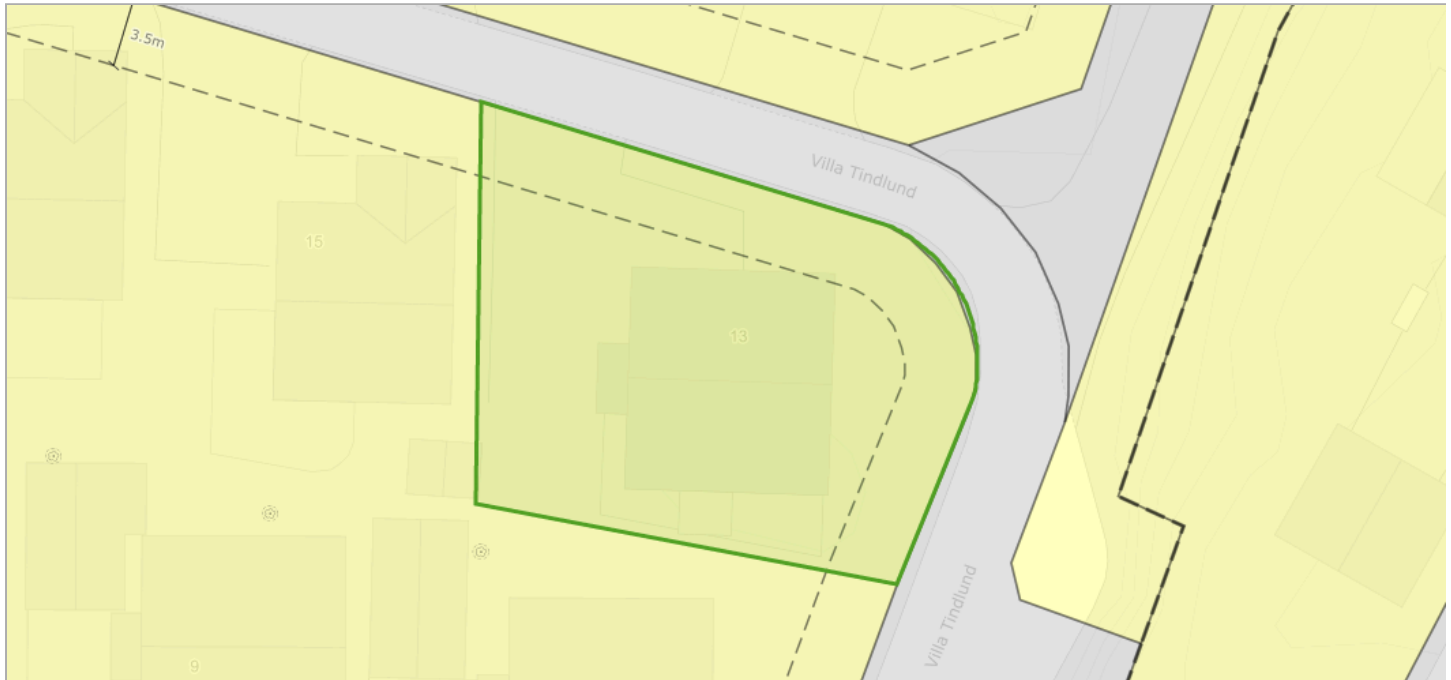
-  Svært stor
-  Stort sett fraværende

Objekter

Mulighet for marin leire	Løsmasstype
Svært stor	Hav- og fjordavsetning, sammenhengende dekke, ofte med stor mektighet

REGULERINGSPLAN

Kilde	Kommunene	Versjon	13.11.2025
-------	-----------	---------	------------



Om datasettet

Eiendommen ligger innenfor regulert område. Se plananalysen for mer informasjon.

Tegnforklaring

RbFormålOmråde - Offentlige trafikkområder	Kjøreveg
RbFormålOmråde - Byggeområder	Boliger med tilhørende anlegg
RpOmråde	Planområde
RpFormålGrense	RpFormålGrense
RpGrense	RpFormålGrense
RpJuridiskLinje	Planens begrensning
RpJuridiskPunkt	Planens begrensning
RpPåskrift	Planens begrensning
	Byggegrense
	Målelinje avstandslinje
	Målelinje avstandslinje symbol
	Eksisterende tre
	Bredde
	Udefinert

Planområde

PlanID	Plannavn	Link
21019	Villa Tindlund	Planregister (https://www.arealplaner.no/3105/gj?funksjon=VisPlan&kommunennummer=3105&planidentifikasjon=21019)

Formålsområde - Pbl 1985

Feltbetegnelse	Reguleringsformål	Utnyttelse
Boliger	(110) Boliger	-
Kjørevei	(310) Kjørevei	-