



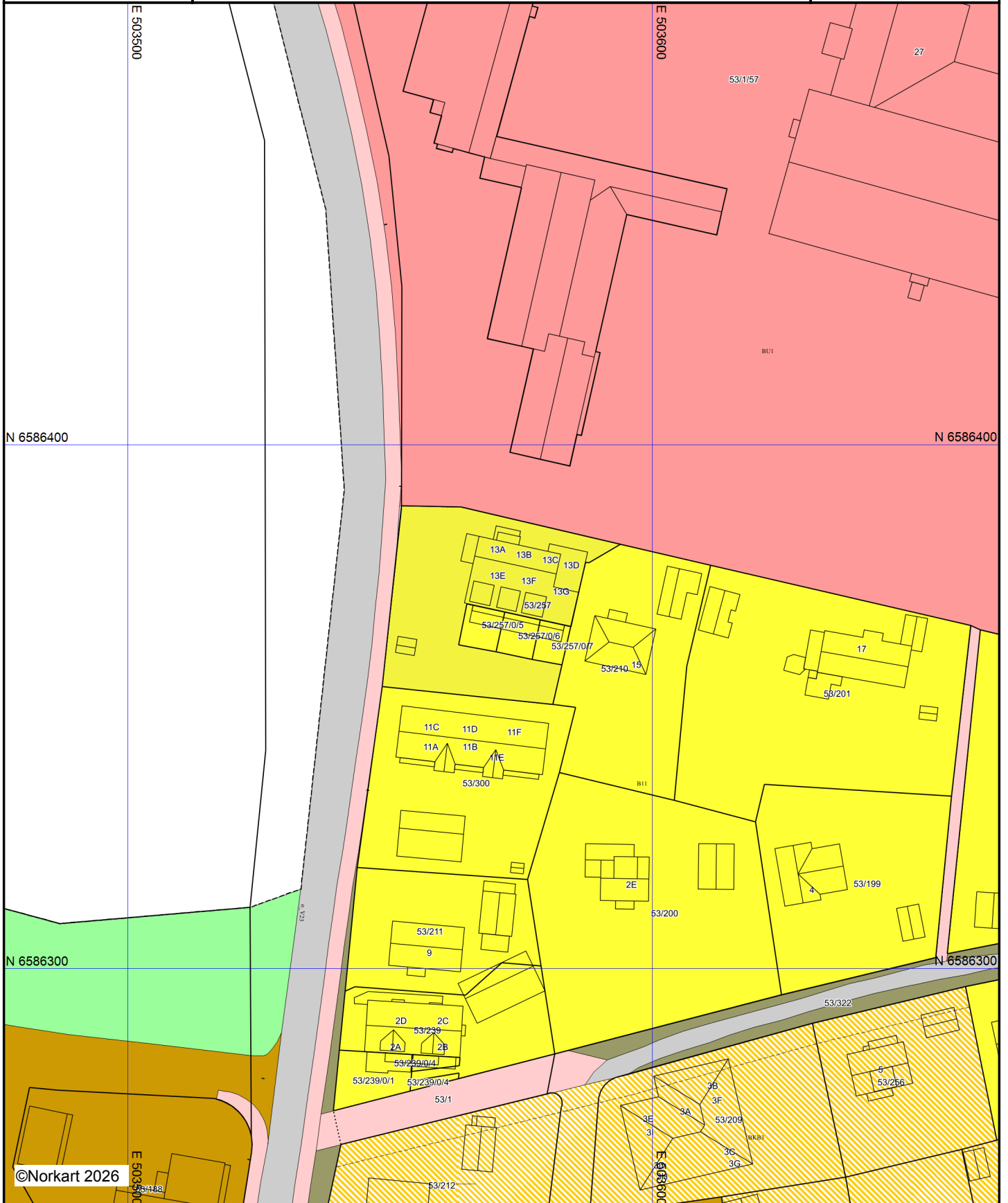
Reguleringsplankart



Eiendom: 53/257/0/4
Adresse: Gymnasbakken 13D
Utskriftsdato: 23.03.2026
Målestokk: 1:1000

UTM-32

Midt-Telemark kommune




©Norkart 2026




Kartet er produsert fra kommunens beste digitale kartbaser for området og inneholder viktige opplysninger om eiendommen og området omkring. Presentasjonen av informasjon er i samsvar med nasjonal standard. Kartet kan inneholde feil, mangler eller avvik i forhold til kravene i oppgitt standard. Kartet kan ikke benyttes til andre formål enn det formålet det er utlevert til uten samtykke fra kommunen jf. lov om åndsverk.

Tegnforklaring

Reguleringsplan-Bebyggelse og anlegg (PBL2008 §11)

-  Boligbebyggelse
-  Sentrumsformål
-  Undervisning
-  Kombinert bebyggelse og anleggsformål



Reguleringsplan-Samferdselsanlegg og teknisk infras

-  Veg
-  Fortau
-  Gang/sykkelveg
-  Annen veggrunn - tekniske anlegg
-  Annen veggrunn - grøntareal


Reguleringsplan-Grønnstruktur (PBL2008 §12-5 NR.3)

-  Grønnstruktur

Reguleringsplan-Hensynsoner (PBL2008 §12-6)

-  Støysone - Rød sone iht. T-1442
-  Støysone - Gul sone iht. T-1442

Reguleringsplan-Juridiske linjer og punkt PBL2008

-  Støysonegrense

Reguleringsplan-Felles for PBL 1985 og 2008

-  Regulerings- og bebyggelsesplanområde
-  Planens begrensnig
-  Formålsgrense
-  Bygg, kulturminner mm. som skal bevares
-  Byggegrense
-  Avkjørsel
-  Påskrift feltnavn
-  Påskrift plantilbehør