



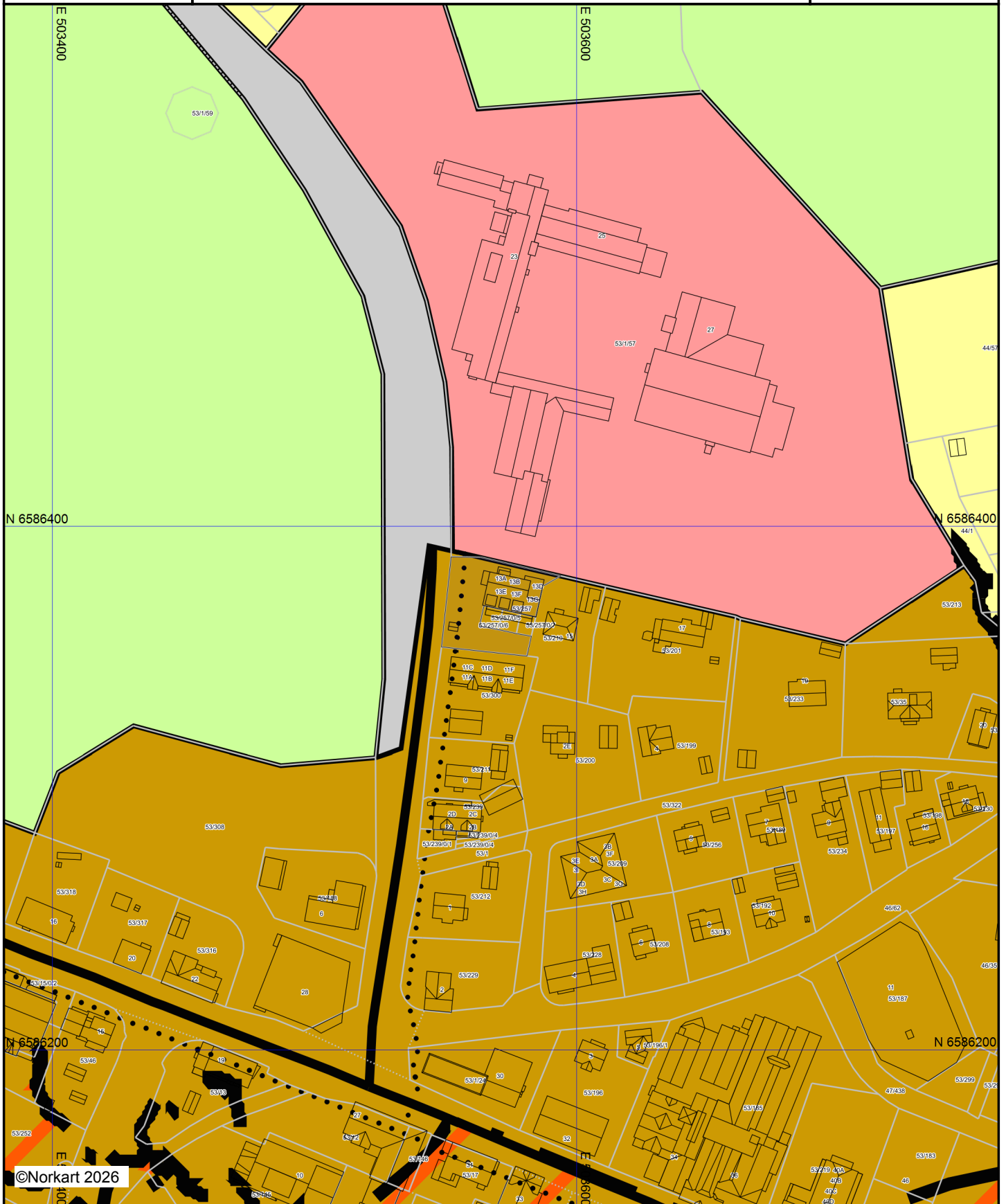
Kommuneplankart



Eiendom: 53/257/0/4
Adresse: Gymnasbakken 13D
Utskriftsdato: 23.03.2026
Målestokk: 1:2000

UTM-32

Midt-Telemark kommune







Kartet er produsert fra kommunens beste digitale kartbaser for området og inneholder viktige opplysninger om eiendommen og området omkring. Presentasjonen av informasjon er i samsvar med nasjonal standard. Kartet kan inneholde feil, mangler eller avvik i forhold til kravene i oppgitt standard. Kartet kan ikke benyttes til andre formål enn det formålet det er utlevert til uten samtykke fra kommunen jf. lov om åndsverk.

Tegnforklaring

Kommuneplan/Kommunedelplan PBL 2008

-  Faresone grense
-  Faresone - Ras- og skredfare
-  Faresone - Flomfare
-  Bestemmelseområde
-  Boligbebyggelse - nåværende
-  Sentrumsformål - nåværende
-  Tjenesteyting - nåværende
-  Kombinert bebyggelse og anleggsformål - nåværende
-  Veg - nåværende
-  LNFR-areal - nåværende

Felles for kommuneplan PBL 1985 og 2008

-  Planområde
-  Grense for arealformål
-  Hovedveg - nåværende
-  Gang-/sykkelveg - nåværende