Sarpsborg kommune

Kommuneplan

Eiendom: 1048/195
Adresse: Johan Paulsens vei 6
Utskriftsdato: 05.08.2026
Målestokk: 1:1000

N

UTM-32

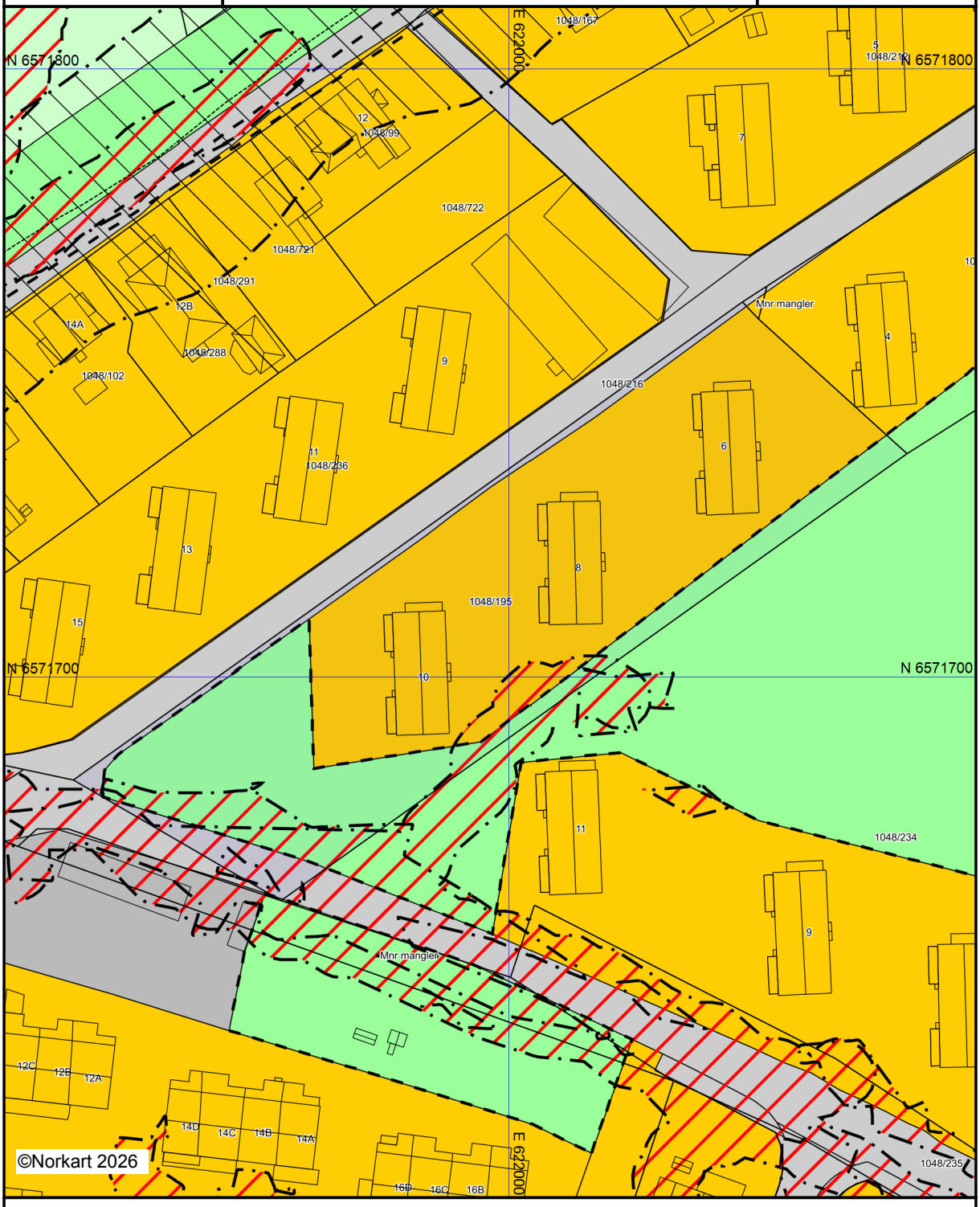

Kartet er produsert fra kommunens beste digitale kartbaser for området og inneholder viktige opplysninger om eiendommen og området omkring.
Presentasjonen av informasjon er i samsvar med nasjonal standard.
Kartet kan inneholde feil, mangler eller avvik i forhold til kravene i oppgitt standard.
Kartet kan ikke benyttes til andre formål enn det formålet det er utlevert til uten samtykke fra kommunen jf. lov om åndsverk.

Tegnforklaring

Kommuneplan/Kommunedelplan PBL 2008


Faresone grense


Faresone - Flomfare


Støysonegrense


Støysone - Gul sone iht. T-1442

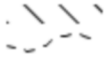
Bestemmelsegrense


Bebyggelse og anlegg - nåværende


Veg - nåværende


Parkering - nåværende

Friområde - nåværende

LNFR-areal ,Spredt bolig-,fritids-og næringst

Felles for kommuneplan PBL 1985 og 2008


Planområde

Grense for arealformål