

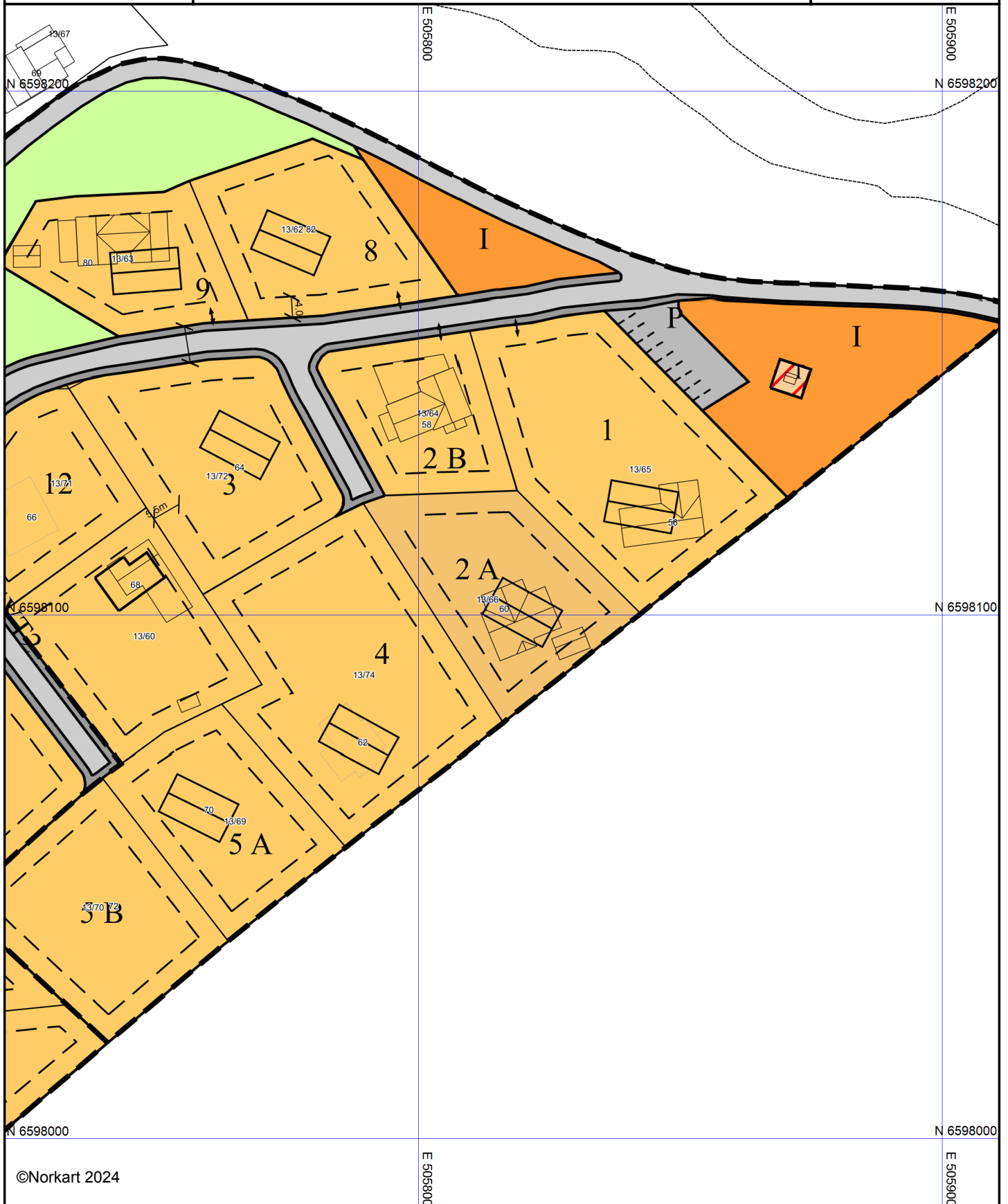
# Reguleringsplankart



Eiendom: 13/66  
Adresse: Nystulvegen 60  
Utskriftsdato: 29.05.2024  
Målestokk: 1:1000

UTM-32

Midt-Telemark kommune





©Norkart 2024

Kartet er produsert fra kommunens beste digitale kartbaser for området og inneholder viktige opplysninger om eiendommen og området omkring. Presentasjonen av informasjon er i samsvar med nasjonal standard. Kartet kan inneholde feil, mangler eller avvik i forhold til kravene i oppgitt standard. Kartet kan ikke benyttes til andre formål enn det formålet det er utlevert til uten samtykke fra kommunen jf. lov om åndsverk.

## Tegnforklaring

### Reguleringsplan-Bebyggelse og anlegg (PBL2008 §11)

-  Fritidsbebyggelse
-  Avløpsanlegg


### Reguleringsplan-Samferdselsanlegg og teknisk infras

-  Kjøreveg
-  Annen veggrunn - tekniske anlegg
-  Parkeringsplasser med bestemmelser
-  Energinett


### Reguleringsplan- Landbruks-, natur og friluftsområde

-  Skogbruk

### Reguleringsplan-Hensynsoner (PBL2008 §12-6)

-  Faresone - Høyspenningsanlegg (ink høyspentkabler)

### Reguleringsplan-Felles for PBL 1985 og 2008

-  Regulerings- og bebyggelsesplanområde

-  Planens begrensning

-  Faresonegrense

-  Formålsgrense

-  Regulert tomtegrense

-  Byggegrense

-  Planlagt bebyggelse

-  Bebyggelse som inngår i planen

-  Regulert parkeringsfelt

-  Målelinje/Avstandslinje

-  Avkjørsel

- Abc Påskrift feltnavn

- Abc Påskrift reguleringsformål/arealformål

- Abc Påskrift bredde

- Abc Påskrift plantilbehør