

Gvarvvegen 292

Nabolaget Bø sentrum/Røysum - vurdert av 35 lokalkjente

Nabolaget spesielt anbefalt for

- **Studenter**
- **Familier med barn**
- **Eldre**



Offentlig transport

🚶 Åsgrav	7 min 🚶
Linje R 1, 116, 140, 323, B323	0.6 km
🚶 Bø stasjon	4 min 🚶
Linje F5	3.5 km
✈ Sandefjord lufthavn Torp	1 t 26 min 🚶

Skoler

Bø skule (1-7 kl.)	4 min 🚶
438 elever, 20 klasser	3.5 km
Gvarv skole (1-10 kl.)	7 min 🚶
349 elever, 17 klasser	5.5 km
Folkestad skule (1-7 kl.)	9 min 🚶
112 elever, 7 klasser	6.9 km
Bø ungdomsskule (8-10 kl.)	6 min 🚶
269 elever, 11 klasser	4.4 km
Bø vidaregåande skule	6 min 🚶
450 elever, 20 klasser	4.3 km
Nome vgs - avd. Søve	18 min 🚶
150 elever	19.8 km



Opplevd trygghet
Veldig trygt 88/100

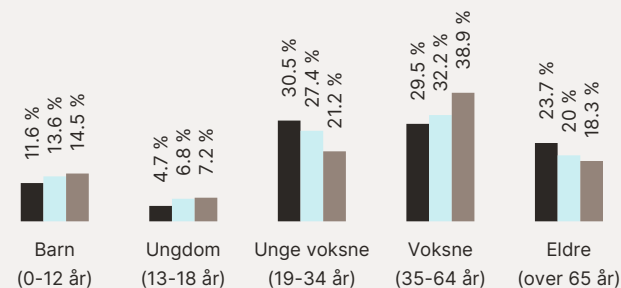


Kvalitet på skolene
Veldig bra 81/100



Naboskapet
Godt vennskap 71/100

Aldersfordeling



Område	Personer	Husholdninger
■ Bø sentrum/Røysum	1 519	1 266
■ Bø	4 313	2 899
■ Norge	5 425 412	2 654 586

Barnehager

Hørte barnehage (0-4 år)	4 min 🚶
20 barn	3.4 km
Bøhamna barnehage (1-5 år)	5 min 🚶
67 barn	4.1 km
Sandvoll barnehage (1-5 år)	5 min 🚶
63 barn	4.4 km

Dagligvare

Meny Bø	4 min 🚶
Coop Extra Bø	4 min 🚶
PostNord	3.5 km

Primære transportmidler



1. Egen bil



2. Gående



Gateparkering

Lett 94/100



Turmulighetene

Nærhet til skog og mark 93/100



Kvalitet på barnehagene

Veldig bra 89/100

Sport


Gvarv gml stadion fotballbane 3 min
 Fotball 3.3 km

Bø barneskule 4 min
 Ballspill 3.4 km

Groven Fitness 4 min

Sporty24 Bø 4 min

Boligmasse



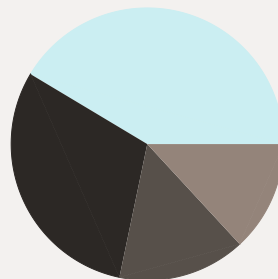
■ 96% enebolig
■ 4% annet

Varer/Tjenester

Bøsenteret 4 min

Vitusapotek Bø 4 min

Aldersfordeling barn (0-18 år)



■ 30% i barnehagealder
■ 41% 6-12 år
■ 13% 13-15 år
■ 15% 16-18 år

Familiesammensetning

Par m. barn



Par u. barn



Enslig m. barn



Enslig u. barn



Flerfamilier



0% 60%

■ Bø sentrum/Røysum
■ Bø
■ Norge

Sivilstand

		Norge
Gift	25%	33%
Ikke gift	57%	54%
Separert	9%	9%
Enke/Enkemann	8%	4%

