



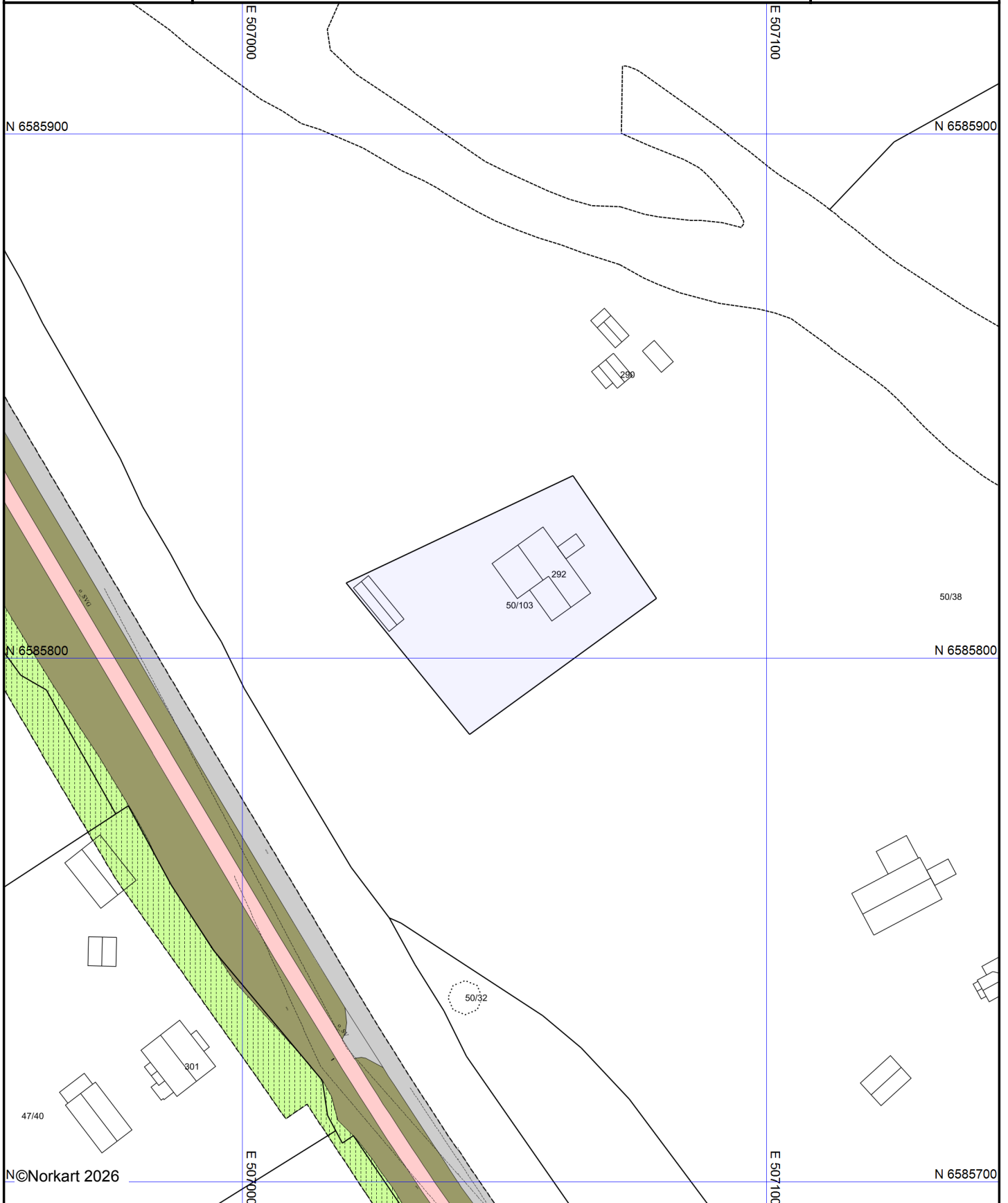
Reguleringsplankart



Eiendom: 50/103
Adresse: Gvarvvegen 292
Utskriftsdato: 02.03.2026
Målestokk: 1:1000

UTM-32

Midt-Telemark kommune







©Norkart 2026


Kartet er produsert fra kommunens beste digitale kartbaser for området og inneholder viktige opplysninger om eiendommen og området omkring. Presentasjonen av informasjon er i samsvar med nasjonal standard. Kartet kan inneholde feil, mangler eller avvik i forhold til kravene i oppgitt standard. Kartet kan ikke benyttes til andre formål enn det formålet det er utlevert til uten samtykke fra kommunen jf. lov om åndsverk.

Tegnforklaring


Reguleringsplan-Samferdselsanlegg og teknisk infras

-  Veg
-  Kjøreveg
-  Gang/sykkelveg
-  Annen veggrunn - grøntareal


Reguleringsplan- Landbruks-, natur og friluftsområde

-  LNFR-areal for nødvendige tiltak for LNFR


Reguleringsplan- Bestemmelseområder (PBL2008 §1


-  Bestemmelseområde-Anlegg- og riggområde

Reguleringsplan-Juridiske linjer og punkt PBL2008

-  Bestemmelsegrense

Reguleringsplan-Felles for PBL 1985 og 2008

-  Regulerings- og bebyggelsesplanområde

-  Planens begrensning

-  Formålsgrense

-  Frisiktslinje

-  Avkjørsel

- Abc Påskrift feltnavn

- Abc Påskrift bredde