




Erklæring om rett i fast eiendom ¹

Innsendar sitt namn (rekipient): BØ kommune	Plass for tinglyingsstempel  Doknr: 16915 Tinglyst: 08.01.2014 STATENS KARTVERK FAST EIENDOM
Adresse: Boks 83	
Postnummer: 3833 Poststad: BØ	
Fødselsnr./Org.nr. 962276172 Ref.nr.	

1. Heimelshavar (til eiendomen som retten skal hefte på)	
Namn	Fødselsnr./org.nr. (11/9 siffer)
GURO AASGRAV	050531 [redacted]
EINAR AASGRAV	130528 [redacted]
TORGRIM H. AASGRAV	151034 [redacted]

2. Eiendom (der retten skal hefte) ³						
Kommunenr.	Kommunenamn	Gnr.	Bnr.	Fnr.	Snr.	
0821	BØ	50	38			

3. Rettsnavar – tyil ut annen alternativ A eller B						
A	Rett for fast eiendom (reell servitutt) ⁴					
	Kommunenr.	Kommunenamn	Gnr.	Bnr.	Fnr.	Snr.
	0821	BØ	50	103		
B	Rett for person (personleg servitutt/pengehefte)					
	Namn			Fødselsnr./Org.nr. (11/9 siffer)		

Dato 30/5-13	Heimelshavar si underskrift ⁵ Einar Aasgrav, Torgrim Aasgrav, Guro Aasgrav
------------------------	---



**4. Skildring av kva retten går ut på⁶**

VEGRETT TIL BUSTADTOMT, JAHFØR VEDLAGT
SKISSE.

Vedlegg: Kart/skisse som viser tenande eigedom og retten teikna inn
(OBS! Viktig dersom retten er knytt til ein fysisk del av eigedomen)

Ja Nei

5. Andre avtalar (som ikkje skal tinglysast)⁷**6. Underskrifter**

Stad og dato


30/5-13

Heimelshavar si underskrift⁸

Einarthausgrøt, Tomlin hepar, Sara Oasgaard

Notar:

- 1) Dette skjemaet kan brukast for tinglysing av rettar i fast eigedom, som til dømes vegrett, jaktrett, burett, forkjøpsrett og liknande. Kva rettar som kan tinglysast vert regulert av tinglyingslova § 12. Skjemaet må fyllast ut i to eksemplar og sendast til følgjande adresse: **Statens kartverk Tinglysingen, 3507 Hønefoss**. Det eine eksemplaret vert arkivert hjå Statens kartverk, medan det andre eksemplaret vert returnert til innsendar (rekvirent) påført tinglyingsattest.
- 2) Rekvirenten er den som sender inn dokumentet for tinglysing. Denne vil få det ferdig tinglyste dokumentet tilbake, og faktura for tinglyingsgebyret.
- 3) Eigedomen der retten ligg.
- 4) Retten vil følgje eigedomen uavhengig av kven som er eller vert eigar av denne, jf. avhendingslova § 3-4 andre ledd bokstav d.
- 5) Formålet med denne underskrifta er å sikre at heimelshavaren har sett begge sider av dokumentet.
- 6) Retten må skildrast nøyaktig i tekstleg form, jf. tinglyingslova § 8, jf. forskrift om tinglysing § 4 (klarhet og form). Dersom retten er knytt til ein fysisk del av ein fast eigedom skal han stadfestast, og han bør teiknast inn på kart eller skisse over eigedomen.
- 7) Det er ikkje nødvendig å fylla ut dette feltet.
- 8) Den som signerer må ha grunnboksheimel til eigedomen der retten ligg. Dersom det er fleire som har heimel til eigedomen, må alle skriva under, eller det må leggjast ved fullmakt frå den eller dei som ikkje underskriv





SITUASJONSKART


Gnr. 50 Bnr. 103 Fnr. Snr.

Målestokk : 1:1000

Dato: 06.01.2014

Sakshandsamar : Ingrid Bergane

Tek atterhald om eventuelle feil i kartet



Bø kommune

Teknisk eining
Postboks 83
3833 Bø i Telemark
Tlf: 35 05 91 60



