

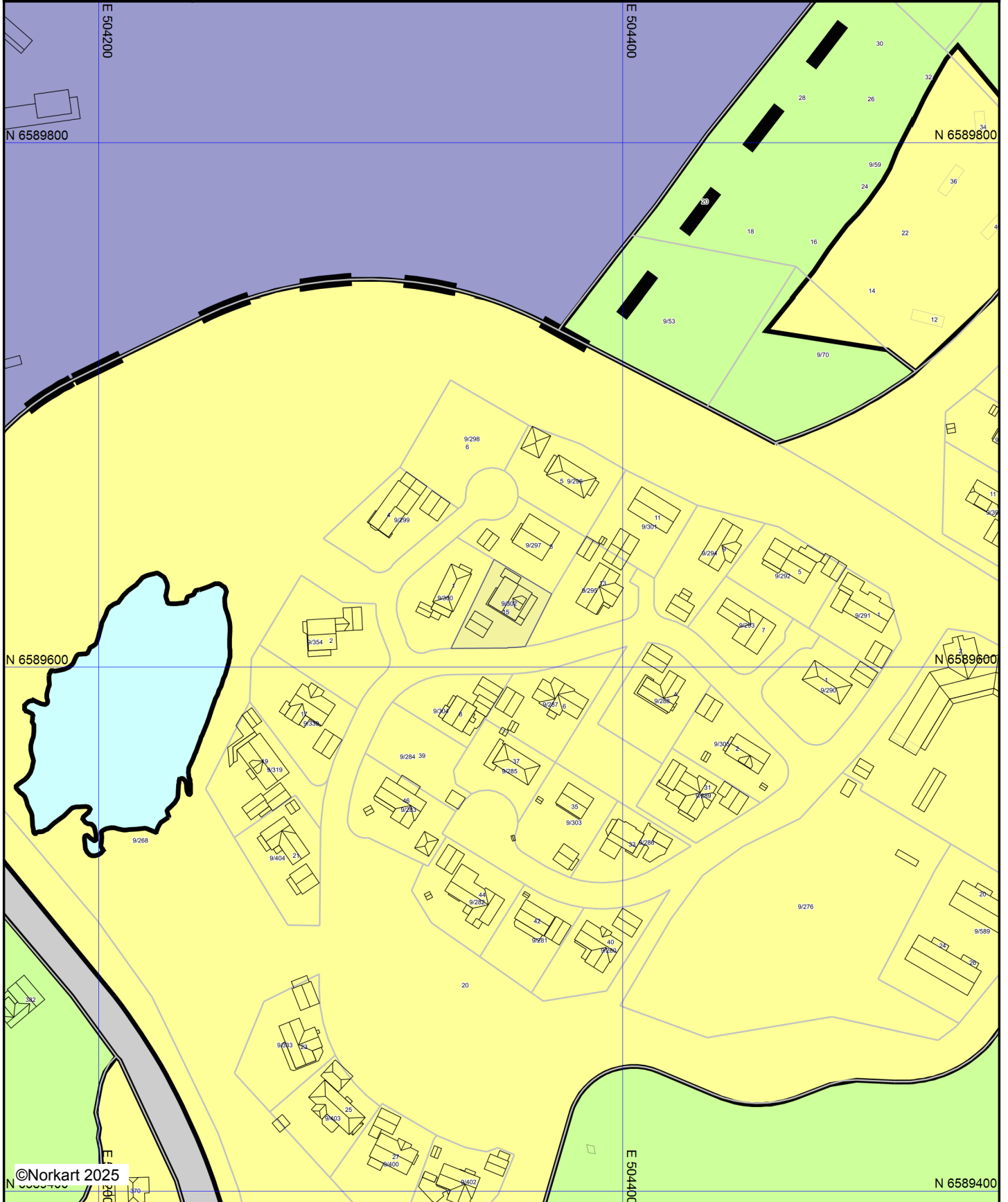


Kommuneplankart



Eiendom: 9/302
Adresse: Harpetjønnlia 15
Utskriftsdato: 31.03.2025
Målestokk: 1:2000

UTM-32











©Norkart 2025



Kartet er produsert fra kommunens beste digitale kartbaser for området og inneholder viktige opplysninger om eiendommen og området omkring. Presentasjonen av informasjon er i samsvar med nasjonal standard. Kartet kan inneholde feil, mangler eller avvik i forhold til kravene i oppgitt standard. Kartet kan ikke benyttes til andre formål enn det formålet det er utlevert til uten samtykke fra kommunen jf. lov om åndsverk.

Tegnforklaring

Kommuneplan/Kommunedelplan PBL 2008

-  Bestemmelseområde
-  Bestemmelsegrense
-  Boligbebyggelse - nåværende
-  Fritids- og turistformål - nåværende
-  Næringsbebyggelse - nåværende
-  Veg - nåværende
-  LNFR-areal - nåværende
-  Bruk og vern av sjø og vassdrag med tilhørende strandsone

Felles for kommuneplan PBL 1985 og 2008

-  Planområde
-  Grense for arealformål