



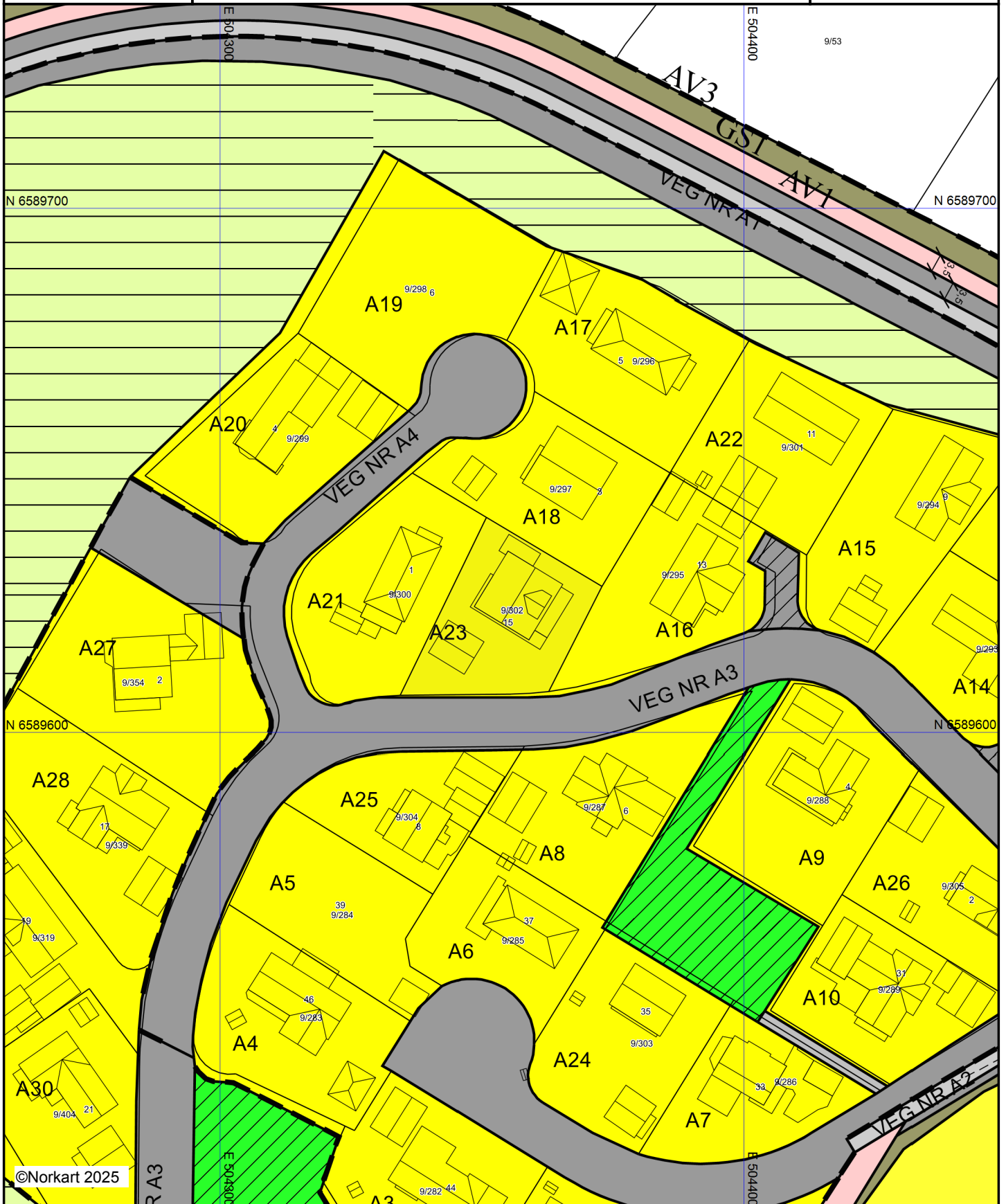
# Reguleringsplankart



Eiendom: 9/302  
Adresse: Harpetjønnlia 15  
Utskriftsdato: 31.03.2025  
Målestokk: 1:1000

UTM-32

Midt-Telemark kommune




©Norkart 2025

Kartet er produsert fra kommunens beste digitale kartbaser for området og inneholder viktige opplysninger om eiendommen og området omkring. Presentasjonen av informasjon er i samsvar med nasjonal standard. Kartet kan inneholde feil, mangler eller avvik i forhold til kravene i oppgitt standard. Kartet kan ikke benyttes til andre formål enn det formålet det er utlevert til uten samtykke fra kommunen jf. lov om åndsverk.

## Tegnforklaring



### Reguleringsplan-Byggeområder (PBL1985 § 25,1.led)

 Område for boliger med tilhørende anlegg



### Reguleringsplan-Offentlige trafikkområder (PBL1985

 Kjøreveg  
 Annen veggrunn  
 Gang-/sykkelveg  
 Parkeringsplass



### Reguleringsplan-Spesialområder (PBL1985 § 25,1.led)

 Friluftsområde (på land)  
 Friluftsområde i sjø og vassdrag

### Reguleringsplan-Fellesområder (PBL1985 § 25,1.led)

 Felles avkjørsel  
 Felles lekeareal for barn

### Reguleringsplan-Bebyggelse og anlegg (PBL2008 §1:

 Boligbebyggelse  
 Boligbebyggelse - frittliggende småhusbebyggelse

### Reguleringsplan-Samferdselsanlegg og teknisk infra

 Kjøreveg  
 Fortau  
 Gang/sykkelveg  
 Annen veggrunn - tekniske anlegg  
 Annen veggrunn - grøntareal


### Reguleringsplan-Grønnstruktur (PBL2008 §12-5 NR.3

 Grønnstruktur

### Reguleringsplan- Bestemmelseområder (PBL2008 §1

 Bestemmelseområde

### Reguleringsplan-Juridiske linjer og punkt PBL2008

 Bestemmelsegrense

### Reguleringsplan-Felles for PBL 1985 og 2008

 Regulerings- og bebyggelsesplanområde  
 Planens begrensning  
 Formålsgrense  
 Byggegrense  
 Frisiktslinje  
 Målelinje/Avstandslinje  
Abc Påskrift feltnavn  
Abc Påskrift areal  
Abc Påskrift bredde  
Abc Regulerings- og bebyggelsesplan - påskrift