



Nome kommune

Kommuneplankart

Eiendom: 84/16
Adresse: Nordbygdavegen 255
Utskriftsdato: 27.05.2024
Målestokk: 1:2000



UTM-32



©Norkart 2024

Kartet er produsert fra kommunens beste digitale kartbaser for området og inneholder viktige opplysninger om eiendommen og området omkring. Presentasjonen av informasjon er i samsvar med nasjonal standard. Kartet kan inneholde feil, mangler eller avvik i forhold til kravene i oppgitt standard. Kartet kan ikke benyttes til andre formål enn det formålet det er utlevert til uten samtykke fra kommunen jf. lov om åndsverk.

Tegnforklaring

Kommuneplan-Begyggelse og anlegg (PBL2)

 Boligbebyggelse - nåværende

Kommuneplan-Samferdselsanlegg og teknisk


 Veg - nåværende

 Bane - nåværende

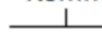
Kommuneplan-Landbruk-, natur- og friluftsfri

 LNFR-areal, Spredt boligbebyggelse - nåværende

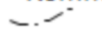
Kommuneplan-Bruk og vern av sjø og vass


 Bruk og vern av sjø og vassdrag med tilhørende

Kommuneplan-Hensynsoner (PBL2008 §11-)


 Båndlegging etter andre lover - nåværende

Kommuneplan-Linje- og punktsymboler(PBL

 Båndlegginggrense

 Byggegrense


Felles for kommuneplan PBL 1985 og 2008


 Planområde

 Grense for arealformål

 Hovedveg - nåværende

 Adkomstveg - nåværende

 Gang-/sykkelveg - framtidig

 Jernbane - nåværende