



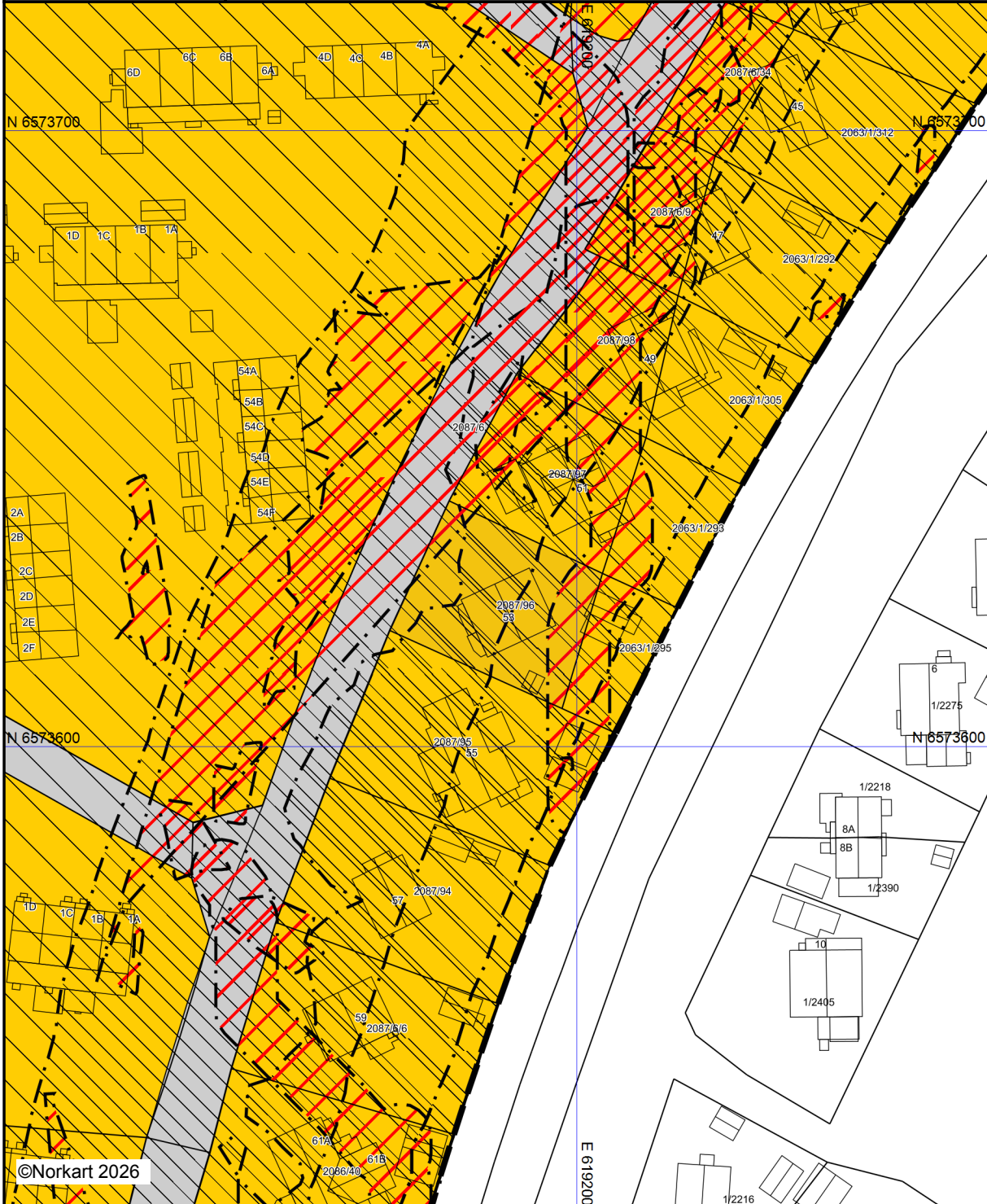
Sarpborg kommune

Kommuneplan

Eiendom: 2087/96
Adresse: Statsminister Kolstads vei 53
Utskriftsdato: 01.05.2026
Målestokk: 1:1000



UTM-32















©Norkart 2026




Kartet er produsert fra kommunens beste digitale kartbaser for området og inneholder viktige opplysninger om eiendommen og området omkring. Presentasjonen av informasjon er i samsvar med nasjonal standard. Kartet kan inneholde feil, mangler eller avvik i forhold til kravene i oppgitt standard. Kartet kan ikke benyttes til andre formål enn det formålet det er utlevert til uten samtykke fra kommunen jf. lov om åndsverk.

Tegnforklaring

Kommuneplan/Kommunedelplan PBL 2008

-  Faresone grense
-  Faresone - Ras- og skredfare
-  Faresone - Flomfare
-  Støysonegrense
-  Støysone - Rød sone iht. T-1442
-  Støysone - Gul sone iht. T-1442
-  Infrastrukturgrense
-  Infrastruktursone - Krav vedrørende infrastr.
-  Detaljeringsone-Reguleringsplan skal fortsatt
-  Bestemmelsegrense
-  Bebyggelse og anlegg - nåværende
-  Veg - nåværende

Felles for kommuneplan PBL 1985 og 2008

-  Planområde
-  Planens begrensning
-  Grense for arealformål