Greåkerveien 134 A

&HOLMSKAU PARTNERS

innhold

04

Velkommen til Greåkerveien 134 A

06

Nøkkelinformasjon/Megler

16

Beliggenhet

21

Plantegning

24

Eiendommen

35

Tekniske dokumenter





Velkommen til

Greåkerveien 134 A

Velkommen til Greåkerveien 134 A v/ Holmskau & Partners.

Her får du en stor leilighet i 1. etg. med god plass og din egen terrasse med port. Fine parkeringsforhold i bakgården. Hage med plass til trampoline og ballspill. Felles hage med hagestue og sosial ramme.

HØYDEPUNKTER:
* 2 soverom
* Stor stue med både peis & varmepumpe
* Innholdsrikt kjøkken med god benkeplass
* Romslig bad
* Separat vaskerom
* Bod i kjeller på ca 40 kvm
* Parkeringsplass i bakgård
* Hyggelig felles hage
* Sentral beliggenhet i Greåker sentrum

Velkommen til visning!

Greåkerveien 134 A

Prisantydning	2 070 000
Fellesgjeld	3 645
Omkostninger	52 820
Byggeår	1924/ omgjort i 2012
Fellesutgifter	2 298 pr. mnd.
Bruksareal	133,0 m²
BRA-I	84,0 m²
Soverom	2
Etasje	1
Eiendomstype	Tomannsbolig
Tomteareal	1 781 m²





Kontakt vår megler



Monica V. Aronsen

Eiendomsmegler MNEF

+47 928 06 399

monica@partners.no

& HOLMSKAU PARTNERS
St. Marie Gate 112 1725 Sarpsborg














gorenje






PALMOLIVE















Beliggenhet

Eiendommen ligger sentralt i Greåker sentrum i Sarpsborg kommune. Skjermet bakgård med hage, paviljong og parkeringsplasser for beberne

Området består i hovedsak av næringsbebyggelse og eldre etablert boligbebyggelse.

Det er kort vei til barnehage, barne- og ungdomsskole, idrettsanlegg og butikker i og rundt Greåker sentrum.

Det er gode bussforbindelser til både Sarpsborg og Fredrikstad. Avstanden til Sarpsborg sentrum er ca. 6 km og avstanden til Fredrikstad sentrum er ca 10 km.

Eiendommens beliggenhet i forhold til jernbanespor mellom Østfoldbyene medfører tidvis togstøy.











Greåkerveien 134A
1.etg

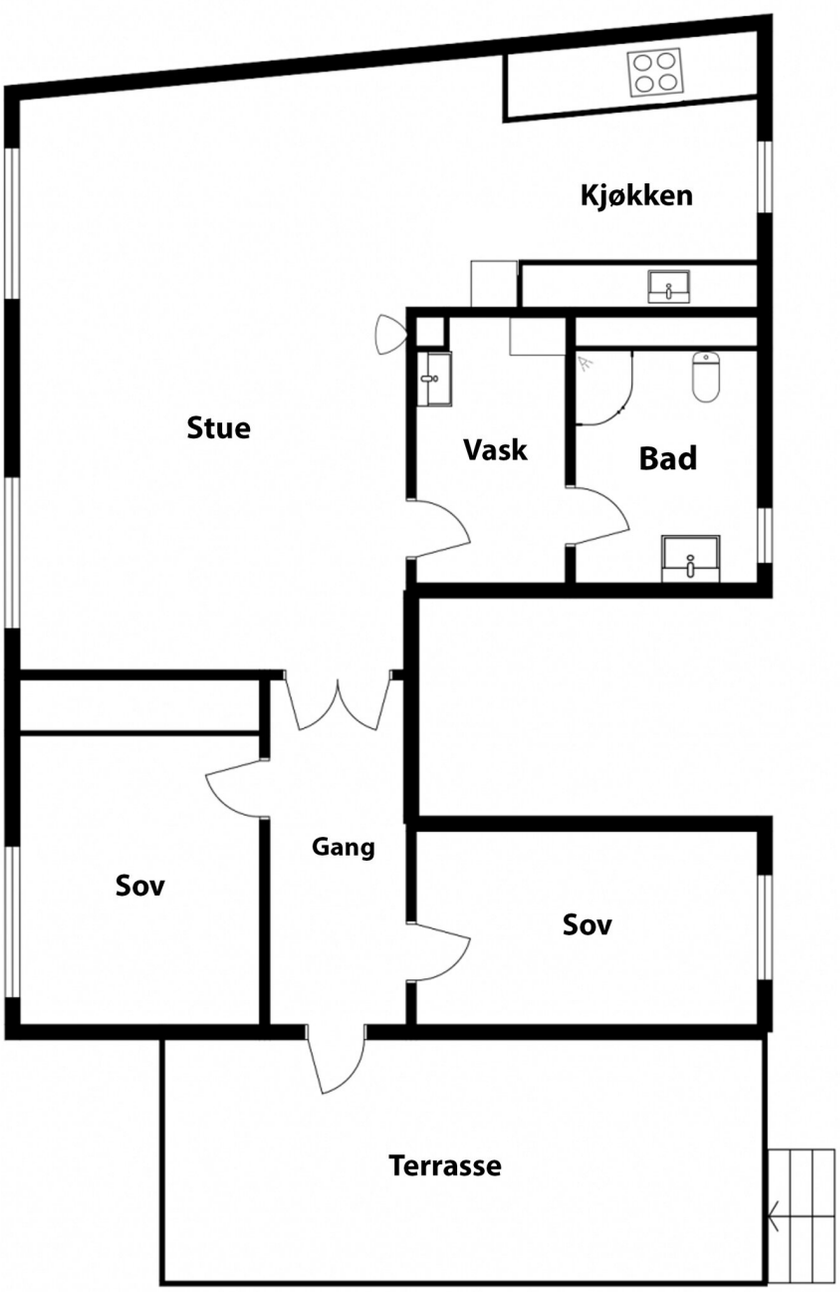

&HOLMSKAU PARTNERS

STUDIO 1838

Plantegningen er ment som en illustrasjon.
Avvik kan forekomme

Plantegning

Innhold

BRA 133,0 m²

BRA-I 84,0 m²





Eiendommen

Arealer
Totalt bruksareal: 133,0 m²

- BRA-i: 84,0 m²
- BRA-e: 49 m²

I tillegg kommer TBA (terrasse-/balkongareal): 12 m²

BRA-i: Internt bruksareal. BRA-e: Eksternt bruksareal. Dersom dette arealet befinner seg i sameie, borettslag, aksjesalg e.l. vil normalt sett disse arealene ikke være eid av boligen, de er kun disponert på salgstidspunktet. Arealet kan f. eks. omrokeres av styret i ettertid. BRA-b: Innglasset balkong. GUA: Gulvareal. ALH: Areal med lav himlingshøyde.

Se vedlagte tilstandsrapport for nærmere beskrivelse av arealene. Arealene er oppmålt av bygningssakkyndig og ikke kontrollert/oppmålt av eiendomsmegler. Arealene er oppgitt iht NS 3940 Areal- og volumberegninger av bygninger.

Adkomst
Eiendommen ligger inn til offentlig vei.

Parkering
Leiligheten disponerer to parkeringsplasser på fellesareal med elbil lader.

Selgers egenerklæringsskjema
Selger har kommentert på følgende spørsmål i egenerklæringsskjema som er en del av salgsoppgaven:

Selger har kommentert på følgende spørsmål i egenerklæringsskjema som er en del av salgsoppgaven:

2. Er det utført arbeid på bad, vaskerom eller toalettrom? 2Ja 0Nei, ikke som jeg kjenner til 2.1.1 Navn på arbeid Nytt arbeid 2.1.2 Årstall 2026 2.1.3 Hvordan ble arbeidet utført? 0Faglært 2Ufaglært 2.1.7 Fortell kort hva som ble gjort av ufaglærte Bytta servant på toalettet, og bytta til veggdusj

10. Er det utført arbeid på det elektriske anlegget? 2 Ja 0Nei, ikke som jeg kjenne til 10.1.1 Navn på arbeid Nytt arbeid 10.1.2 Årstall 2026 10.1.3 Hvordan ble arbeidet utført? 2Faglært 0Ufaglært 10.1.4 Fortell kort hva som ble gjort av faglærte Det ble satt opp ladestasjon utenfor, og da ble det trukket kabler fra sikringen. 10.1.5 Hvilket firma utførte jobben? Mr. Elektro AS.

Se hele egenerklæringen fra selger som vedlegg i salgsop

Se hele egenerklæringen fra selger som vedlegg i salgsoppgave.

Tilstandsgrader (TG2/TG3/TG IU) fra tilstandsrapport
Utvendig
Nedløp, beslag og skorsteiner over tak,TG2
Takrenner og nedløp er av metall.
Vurdering av avvik:

- Det er ikke tilfredsstillende bortledning av vann fra taknedløp ved grunnmur.
- Ukjent alder på takrenner og nedløp og derfor ukjent forventet gjenværende levetid.

Tiltak

- Mangelfull bortledning av vann kan føre til fuktbelastning på grunnmur, med risiko for fuktinntrenging og skader på konstruksjonen.
- Det anbefales å etablere tilfredsstillende bortledning av vann fra taknedløp, slik at vann ledes bort fra grunnmuren.

Yttervegger/Veggkonstruksjon,TG3
Ytterveggene har bindingsverkskonstruksjon fra byggeår med liggende bordkledning og pussede murfasader.
Vurdering av avvik:

- Det er normalt oppsprukket trevirke/trepaneler med hensyn til alder og det er behov for vask og overflatebehandling.
- Det er registrert omfattende pussavskalling, sprekker og eksponert tegl i fasaden.

Tiltak

- Skadet kledning kan føre til redusert beskyttelse av underliggende konstruksjon, med risiko for fuktinntrengning og økte vedlikeholdskostnader over tid. Det anbefales utskifting av skadde bord, samt rengjøring og ny overflatebehandling av kledning for å sikre videre levetid og hindre videre nedbrytning. Særlig bør sydvegg følges opp med jevnlig kontroll.
- Det anbefales å kartlegge omfang og årsak til sprekkdannelsene, og iverksette egnede utbedringer. Dette kan innebære reparasjon av sprekker med egnede materialer og metoder tilpasset eksisterende konstruksjon, samt overflatebehandling for å hindre videre fuktinntrengning. Sprekker i puss eller mur kan føre til at vann trenger inn i konstruksjonen. Dette gir risiko for frostskader, korrosjon på armering i armert murverk, samt nedbrytning av pussen og tilhørende underliggende konstruksjon. Over tid kan dette føre til redusert bestandighet, økt vedlikeholdsbehov og i verste fall svekkelse av

bæreevne dersom sprekker skyldes konstruktive forhold.
- Kostnadsestimatet er kun satt for den lokale utbedringen av TG3 avviket som i dette tilfellet gjelder kontroll og utbedring av sprekkdannelser, ikke eventuelle følgetiltak som kan følge med og heller ikke eventuelle andre TG2 avvik som er nevnt under denne konstruksjonen

Kostnadsestimat : 20 000 - 100 000

Innvendig
Overflater - gulv,TG2
Gulvet er laminat. Vedlikehold ol; Overflater har noe forskjeller av slitasjegrad og behov for vedlikehold. Vedlikehold og oppgradering av overflater må vurderes ut fra brukerens egne behov og ønsker. Det anbefales normal overflatebehandling der det er tegn til slitasje.
Vurdering av avvik:
- Overflater har en del slitasjegrad utover det en kan forvente.
- Det er registrert at laminatgulvet gir etter ved belastning på enkelte punkter i stuen

Tiltak
- Det anbefales å vedlikeholde, reparere eller fornye overflater etter behov.
- Bevegelsene kan føre til økt slitasje på laminatet, knirk og skader på låsesystemet. Dersom årsaken er mangelfull eller svekket gulvkonstruksjon, kan problemet utvikle seg over tid. Det anbefales å undersøke årsaken og utbedre ved behov.

Etasjeskiller og bærende konstruksjoner,TG3
Etasjeskillet er utført som trebjelkelag.
Vurdering av avvik:
- Det er registrert merkbare nedbøyninger/skjevheter.
- Det er registrert råteskader og forhøyede fuktverdier i deler av bjelkelaget mellom kjeller og 1. etasje. Det ble målt fuktverdier opptil 34,1 M%, og det er synlige tegn til nedbrytning i treverket. Forhøyede fuktverdier indikerer at konstruksjonen har vært eller er utsatt for fuktpåvirkning.
- Det er registrert at det stedvis mangler isolasjon i etasjeskillet.

Tiltak
- Merkbare nedbøyninger eller skjevheter kan tyde på svekkelser eller belastninger i konstruksjonen. Dersom forholdet utvikler seg videre, kan det føre til økte deformasjoner, sprekkdannelser eller redusert funksjon og stabilitet.
- Det anbefales å følge utviklingen og vurdere nærmere undersøkelser for å avklare årsak og omfang. Ved tegn til videre bevegelser eller skader bør konstruksjonen vurderes av bygningssakkyndig eller rådgivende ingeniør.
- Råte medfører redusert bæreevne og forkortet levetid på trekonstruksjonen. Dersom fuktårsaken ikke avdekkes og utbedres, kan skadene utvikle seg og omfatte større deler av bjelkelaget. Det anbefales å avdekke skadeomfanget, utbedre årsaken til fuktpåvirkningen og skifte ut skadet trevirke.
- Manglende isolasjon kan medføre økt varmetap, redusert lydisolering mellom etasjene og risiko for lokale kuldebroer. Det anbefales å etterisolere de berørte områdene ved anledning
- Hovedsoverom har en høydeforskjell på ca. 37 mm gjennom rommet. I gang er det målt en høydeforskjell på ca. 20 mm gjennom rommet. Det er målt en høydeforskjell på ca.12 mm på ca. 1 m foran dør til vaskerom i stue. Boligen er møblert, og det er kun foretatt stikkprøver. Det er derfor ikke foretatt nivellering over alt. Det kan derfor forekomme større eller mindre avvik enn det som ble registrert ved befaringen. Kostnadsestimatet er kun satt for den lokale utbedringen av TG3 avviket som i dette tilfellet gjelder undersøkelser om omfanget av ikke eventuelle følgetiltak som kan følge med og heller ikke eventuelle andre TG2 avvik som er nevnt under denne konstruksjonen råteskader i bjelkelaget

Kostnadsestimat : 20 000 - 100 000

Pipe/skorsteiner og ildsteder inne i boligen,TG2
Det er mursteinspipe anboret med vedovn. Feieluke er i kjeller.
Vurdering av avvik:
- Mer enn halvparten av forventet brukstid er passert på pipe.

Tiltak
- Det bør gjøres nærmere undersøkelser av pipeløp.

Rom under terreng (kjeller, underetasje, sokkeletasje),TG3
Gulv og vegger er av betong/mur. Hulltaking er ikke foretatt fordi rommet har en konstruksjon som gjør hulltaking unødvendig.
Vurdering av avvik:
- Det er påvist synlig fuktighet på mur/gulv i kjeller.
- Det er påvist indikasjoner på noe fuktgjennomtrenging inn i kjellermur.

Tiltak

- Synlig fuktighet på mur eller gulv i kjeller indikerer fuktinntrengning fra grunn eller konstruksjon. Dette kan føre til fuktskader, muggvekst, dårlig inneklima og nedbrytning av materialer.
- Det er viktig å undersøke årsaken til fuktinntrengningen, herunder drenering, fuktsikring og ventilasjon. Nødvendige tiltak bør gjennomføres for å redusere fuktbelastningen, og eventuelle skader må utbedres for å sikre en varig løsning.
- Fuktgjennomtrenging i kjellermur kan føre til oppfukting av vegger, med risiko for fuktskader, mugg og dårlig inneklima.
- Det anbefales å avdekke årsak til fuktinntrenging og iverksette tiltak, som forbedret drenering, tetting eller fuktsikring av muren.
- Det påviste fuktnivå gir grunn til å overvåke konstruksjonen jevnlig for å se utvikling over tid, og eventuelt foreta tiltak for å unngå fuktskader.
- Kostnadsestimatet er kun satt for den lokale utbedringen av TG3 avviket som i dette tilfellet gjelder undersøkelser for hvorfor det kommer fukt inn i kjeller, ikke eventuelle følge tiltak som kan følge med og heller ikke eventuelle andre TG2 avvik som er nevnt under denne konstruksjonen

Kostnadsestimat : 20 000 - 100 000

Skadedyr og fuktkrevende insekter,TG2
Vurdering av avvik:

- Det er registrert spor etter skadedyr, men av ukjent omfang.
- Det er registrert spor etter borebille i etasjeskillet.

Tiltak

- Spor etter skadedyr kan indikere aktivitet, med risiko for utvikling av skader over tid.
- Det anbefales ytterligere undersøkelse av fagekspert.
- Spor etter eldre aktivitet fra borebiller i bjelkelaget indikerer at konstruksjonen tidligere har vært utsatt for skadedyrangrep. Selv om det opplyses at det ikke er observert aktiv aktivitet, og dette vurderes som normalt for eldre hus, kan det ikke utelukkes at det kan forekomme ny aktivitet ved gunstige fukt- og temperaturforhold. Dersom ny aktivitet skulle oppstå, kan dette over tid føre til redusert bæreevne i trekonstruksjoner og behov for kostbare utbedringer. Det anbefales jevnlig visuell kontroll av bjelkelaget for å avdekke eventuell ny aktivitet, herunder nye flygehull eller borestøv. Ved mistanke om aktivt angrep bør det gjennomføres kontroll av skadedyrfirma for nærmere vurdering og eventuell behandling. Det anbefales også å sikre gode fuktforhold i kjeller for å redusere risiko for ny aktivitet

Våtrom
1. etasje > Vaskerom
Dokumentasjon for våtrom,TG2
Vurdering av avvik:

- Det foreligger ikke dokumentert utførelse av vantett sjikt.

Tiltak

- Uten dokumentasjon vet man ikke om membran er korrekt utført eller om sluk, overganger og gjennomføringer er tette. Manglende dokumentasjon gir derfor økt risiko for skjulte fuktskader, selv om det ikke er synlige tegn i dag. Skader kan utvikle seg og bli omfattende før de oppdages.

1. etasje > Vaskerom
Type vanntett sjikt/membran og usikker fremtidig funksjon,TG2
Våtrommet har baderomspanel og våtromsvinyl med synlige sveiseskjøter på gulv.
Vurdering av avvik:

- Baderomspanel er eldre enn 10 år og det mangler dokumentasjon. Tettesjiktet har derfor usikker fremtidig funksjon.

Tiltak

- Konsekvensen er at membranen/tettesjilt kan ha redusert funksjon og tetthet som følge av alder, noe som øker risikoen for fuktinntrengning og skjulte skader i konstruksjonen, samt behov for oppgradering eller rehabilitering av våtrommet.
- Det anbefales årlig visuell kontroll.

1. etasje > Vaskerom
Ventilasjon,TG3
Våtrommet har avtrekksventilasjon.
Vurdering av avvik:

- Rommet har utilstrekkelig ventilasjon.

Tiltak

- Utilstrekkelig ventilasjon kan føre til opphopning av fukt og dårlig luftkvalitet. Dette øker risikoen for kondens, muggvekst, luktproblemer og fuktskader over tid.
- Mekanisk avtrekk og tilluft må etableres.
- Kostnadsestimatet er kun satt for den lokale utbedringen av TG3 avviket som i dette tilfellet gjelder å montere avtrekksvifte, ikke eventuelle følgetiltak som kan følge med og heller ikke

eventuelle andre TG2 avvik som er nevnt under denne konstruksjonen

Kostnadsestimat : Under 20 000

1. etasje > Bad
Dokumentasjon for våtrom,TG2
Vurdering av avvik:

- Det foreligger ikke dokumentert utførelse av vantett sjikt.

Tiltak

- Uten dokumentasjon vet man ikke om membran er korrekt utført eller om sluk, overganger og gjennomføringer er tette. Manglende dokumentasjon gir derfor økt risiko for skjulte fuktskader, selv om det ikke er synlige tegn i dag. Skader kan utvikle seg og bli omfattende før de oppdages.

1. etasje > Bad
Overflater, vegger og himling,TG2
Våtrommet har våtroms-/baderomsplater på veggene og himlingsplater i innvendig tak.
Vurdering av avvik:

- Det er vindu/dør med ikke fuktbestandige materialer i våtsonen (ved vask, dusj, badekar, osv.), løsningen eller byggematerialet er uegnet.
- Mykfug i dusjhjørnet er dels noe misfarget av svertesopp.
- Skruehull i våtsoner

Tiltak

- Bruk av ikke fuktbestandige materialer i våtsonen kan føre til rask nedbrytning ved fuktpåvirkning. Dette øker risikoen for fuktskader, råte og muggdannelse, samt redusert levetid på bygningsdeler.
- Uegnede materialer må fuktbeskyttes/utskiftes.
- Skruehull i våtsone har medført brudd i tettesjiktet og økt risiko for vanninntrengning i bakenforliggende konstruksjoner. Utføre vedlikehold.

1. etasje > Bad
Overflater gulv,TG2
Våtrommet har vinylbelegg på gulv og elektriske varmekabler.
Vurdering av avvik:

- Det er påvist avvik i krav til høydeforskjell/fall-løsning på våtrommet.
- Det er mulighet for at det kan forekomme vannlekkasje på våtrommet hvor vann ikke vil gå til sluk.

Tiltak

- Avvik i høydeforskjell eller fall på våtrommet kan føre til at vann ikke ledes korrekt mot sluk. Dette øker risikoen for vannansamlinger, fuktinntrengning og påfølgende skader på konstruksjon og overflater.
- Til tross for avviket i fall/høydeforskjell til sluk, vil gulvet fortsatt kunne lede vann mot sluket, men med redusert effektivitet. Dette kan potensielt øke risikoen for vannansamling i enkelte områder av våtrommet.
- Mulighet for vannlekkasje uten at vann ledes til sluk kan føre til vannansamlinger og fuktinntrengning i konstruksjonen. Dette øker risikoen for skjulte fuktskader, muggvekst og nedbrytning av materialer.
- Det bør etableres avrenning inn til sluk for hele våtrommet.

1. etasje > Bad
Type vanntett sjikt/membran og usikker fremtidig funksjon,TG2
Våtrommet har baderomspanel og våtromsvinyl med synlige sveiseskjøter på vegg.
Vurdering av avvik:

- Baderomspanel er eldre enn 10 år og det mangler dokumentasjon. Tettesjiktet har derfor usikker fremtidig funksjon.

Tiltak

- Konsekvensen er at membranen/tettesjilt kan ha redusert funksjon og tetthet som følge av alder, noe som øker risikoen for fuktinntrengning og skjulte skader i konstruksjonen, samt behov for oppgradering eller rehabilitering av våtrommet.
- Det anbefales årlig visuell kontroll.
- Det anbefales å gjøre ytterligere undersøkelser av tettesjikt, - f.eks innhente FDV-dokumentasjon og/eller opplysninger fra tidligere eiere, kontakte tidligere håndverkere, osv.

Kjøkken
1. etasje > Stue/kjøkken
Overflater og innredning,TG2
Kjøkkeninnredningen har profilerte fronter og benkeplate i laminat. Hvitevarer og annet utstyr omfatter kjøleskap, oppvaskmaskin og komfyr.
Kjøkken plater med flismønster mellom over og underskap. Skap fronter er malt.
Vurdering av avvik:

- Det er registrert drypplekkasje fra en skrukobling på avløpsrøret under servant.

- Kjøkkeninnredningen har enkel overflatebehandling etter at opprinnelige overflater er overmalt. Utførelsen fremstår med begrenset finish og normal slitestyrke.

Tiltak
- Vedvarende lekkasje kan føre til fuktskader på innredning, gulv og tilstøtende bygningsdeler over tid. Koblingen bør kontrolleres og utbedres for å hindre videre fuktpåvirkning.
- Den enkle overflatebehandlingen er i hovedsak et estetisk forhold, men kan gi redusert slitestyrke og kortere vedlikeholdsintervall sammenlignet med fabrikkbehandlede overflater.

Tekniske installasjoner
Innvendige vannledninger,TG2
Innvendige vannledninger er av plast (rør-i-rør) og er besiktiget i rørskap. Stoppekran er plassert i kjeller.
Vurdering av avvik:
- Det registreres dunkelyd i røropplegget når vannet stenges ved bruk av tappested på bad. Dette kan skyldes trykkstøt (vannslag), mangelfull rørinnfesting eller slitasje i armatur/røranlegg.
- Kran for vaskemaskin er løs og har mangelfull innfesting.

Tiltak
- Vedvarende trykkstøt kan over tid føre til økt belastning på rør, koblinger og ventiler, med risiko for slitasje og eventuelle lekkasjer. Årsaken bør undersøkes nærmere, og nødvendige utbedringer utføres ved beho
- Løs kran kan medføre belastning på rør og koblinger, noe som over tid kan føre til lekkasje eller skade ved bruk. Kranen bør festes og kontrolleres for tett tilkobling.
- Røropplegget fremstår å være fra renoveringen av leiligheten i 2012.

Varmesentral (fyrkjeler, varmepumper, fjernvarme, pelletsanlegg, gasskjeler, osv),TG2
Vurdering av avvik:
- Det foreligger ikke service på anlegget siste to år, dokumentert service på anlegget finnes ikke eller er utenfor produsentens anvisning om serviceintervall.

Tiltak
- Manglende service kan føre til redusert driftssikkerhet, dårligere ytelse og økt risiko for feil eller havari.
- Det anbefales å gjennomføre service i henhold til produsentens anvisninger og etablere jevnlig vedlikeholdsrutine.

Varmtvannsbereder/tank,TG2
Det er en ca. 200 liters varmtvannstank.
Vurdering av avvik:
- Det er ikke påvist tilfredsstillende el-tilkobling av varmtvannstank iht. gjeldende forskrift.
- Varmtvannstanken er over 20 år og har derfor usikker fremtidig funksjon.
- Varmtvannsberederen har omfattende rust- og korrosjonsskader.

Tiltak
- Mangelfull el-tilkobling kan innebære økt risiko for elektrisk feil, brannfare og redusert sikkerhet.
- Det anbefales å få kontrollert og utbedret el-tilkoblingen av autorisert fagperson i henhold til gjeldende forskriftskrav.
- Det bør etableres tilfredsstillende el-tilkobling etter gjeldende forskrift.
- Eldre varmtvannstank har økt risiko for svikt og lekkasjer, med fare for vannskader og redusert driftssikkerhet.
- Det er ikke behov for utbedringstiltak siden tanken fungerer i dag, men ut ifra alder kan skader plutselig oppstå.
- Den registrerte korrosjonen viser at varmtvannsberederen er i svært dårlig teknisk stand. Det er økt risiko for lekkasje og følgeskader på omkringliggende bygningsdeler. Utskifting av varmtvannsberederen bør påregnes.

Tomteforhold
Fuktsikring og drenering,TG2
Alder, utførelse og tilstand på drenering/fuktsikring er ukjent.
Vurdering av avvik:
- Det er påvist punktvis avflassing eller utfelling (salt-/kalkutslag) på puss eller maling.

Tiltak
- Avflassing og utfelling kan indikere fuktpåvirkning i konstruksjonen, med risiko for videre nedbrytning av overflater og materialer.
- Det anbefales å iverksette tiltak for å redusere fuktbelastningen, samt reparere skadede overflater ved behov.

Grunnmur og fundamenter,TG2
Vurdering av avvik:
- Grunnmuren har sprekkdannelser.

Tiltak

- Det anbefales å vurdere omfang og årsak til sprekkene, og utbedre disse samt iverksette nødvendige tiltak for å hindre videre utvikling.
- Ytterligere undersøkelser anbefales.

Utvendige vann- og avløpsledninger inkl. overvann og avløp fra drenering,TG2
Tomteforholdene har avløpsrør av ukjent type med tilknytning til offentlig avløp via private stikkledninger. Vannledningen er av ukjent type med tilknytning til offentlig vannforsyning via private stikkledninger. Vann- og avløpsledningene er ikke kontrollert i forbindelse med rapporten. Hvis riktig tilstand på avløpsledningene skal kartlegges, kan dette gjøres ved hjelp av TV-kontroll.
Vurdering av avvik:

- Vannledningstype er ukjent og det er derfor vanskelig å evaluere usikkerhet ift. fremtidig funksjon.
- Avløpsledningstype er ukjent og det er derfor vanskelig å evaluere usikkerhet ift. fremtidig funksjon.

Tiltak

- Usikker vannledningstype gir økt risiko for uforutsette feil, lekkasjer eller redusert levetid, og gjør det vanskelig å planlegge drift, vedlikehold og utskifting.
- Ytterligere undersøkelser anbefales.
- Usikker avløpsledningstype gir økt risiko for uforutsette feil, lekkasjer eller redusert levetid, og gjør det vanskelig å planlegge drift, vedlikehold og utskifting.
- Ytterligere undersøkelser anbefales.

Tomt
Denne tomten er eiet og er felles for sameiet.
1781,00 kvm.

Utdrag hentet fra Kommuneplanen - delarealer (skjema igger vedlagt i salgsoppgave)

Delareal 93 m -KPHensynsonenavnH210_Veg KPStøy Rød sone iht. T-1442

Delareal 1 169 m -KPHensynsonenavnH220_Jernbane KPStøy Gul sone iht. T-1442`

1 781 m - BestemmelseOmrådenavnBS_Kulturmiljø_02 KPBestemmelseHjemmel hensyn bevaring bygning og

1 781 m BestemmelseOmrådenavnBS_Vesentlig fortetting
KPBestemmelseHjemmel byggegrenser, utbyggingsvolum og funksjonskrav

Delreal 1 688 m - KPHensynsonenavnH220_Veg KPStøy
Gul sone iht. T-1442

Delareal 1 689 m - KPHensynsonenavnH320_aktsomhet flom

Eiendommen ligger i et område uten reguleringsplan, og det er da kommuneplanens arealdel 2024-2036, Sarpsborg med dens bestemmelser som gjelder for området. Eiendommen er berørt av Bebyggelse og anlegg
Områdeanalyse, situasjonskart medfølger salgsoppgave.
Berørte datasett i områdeanalyse;
FLOM AKTSOMHETSOMRÅDER (NVE)
MULIGHET FOR MARIN LEIRE (NGU)
RADON aktsomhet (NGU)
STØYSONER FOR BANE NORs JERNBANENETT (Bane NOR SF)
FORURENSET GRUNN (SK) NATURTYPER PÅ LAND (NiN) (Miljødirektoratet)
STØYKARTLEGGING VEG ETTER T-1442 (Statens vegvesen) TEMAKART LEKEPLASSDEKNING - SENTRUMSPLANEN
Vi oppfordrer interessenter til å gjøre seg kjent med disse.

Oppvarming / energiforbruk
Boligen er oppvarmet med panelovner og varme i gulv på bad.

Energikarakter: G - Rød

Energiforbruk foregående år var kwh.
Energiforbruket er opplyst av selger og vil variere fra husstand til husstand.

Beregnet totalpris
Prisantydning kr 2 300 000,-

I tillegg til prisantydning og ev. fellesgjeld, påløper følgende omkostninger:

51 820,00,- (Dokumentavgift)
500,00,- (Tingl.gebyr pantedokument)
500,00,- (Tingl.gebyr skjøte)
3 645,00,- (Fellesgjeld)

---

2 126 465,- Totalpris inkl. omkostninger og fellesgjeld

Det ovenstående forutsetter at eiendommen selges til prisantydning og at det kun tinglyses ett pantedokument. Det tas forbehold om endringer i offentlige gebyr.

Felleskostnader
Kr. 2 298,- pr. mnd.

Fellesutgifter fordeles på følgende poster:

Fellesutgifter fastsettes av styret, normalt for ett år i gangen. Ved behov kan styret øke fellesutgiftene. Opplysninger om fellesutgifter er gitt av forretningsfører ved utarbeidelse av denne salgsoppgaven, fellesutgiftene kan derfor være endret uten at eiendomsmegler har fått melding om dette. Fellesutgiftene vil øke 01.01.2027 til kr: 2412,-.

Kommunale avgifter
Kr. 17 880,- for 2025.

Andel fellesgjeld
Andel fellesgjeld er ca, kr. 3534- pr. 31-12-2025

Selskapets totale gjeld er ca. kr. 25519,- pr.31.12.2025 .

Andel fellesformue
Andel fellesformue utgjør ca. kr.9428 ,- pr. 31.12.2025.

Formuesverdi
Ikke innhentet. Ta kontakt med megler for ytterligere opplysninger.

Oppgitt formuesverdi er basert på siste tilgjengelige fastsatte formuesverdi fra Skatteetaten. Årstall angir hvilket ligningsår verdien er knyttet til, og endelig formuesverdi kan avvike. Formuesverdien avhenger blant annet av om boligen benyttes som primær- eller sekundærbolig. Primærbolig verdsettes normalt til en lavere andel av beregnet markedsverdi (om lag 25 %). For primærbolig kan verdsettelsen variere avhengig av boligens verdi og gjeldende regelverk. Sekundærbolig verdsettes til en høyere andel (inntil 100 %). Det er vedtatt endringer i beregningsmodellen for formuesverdi fra skatteåret 2026, og endelig formuesverdi kan bli høyere enn oppgitt.

Sameiet
Sameiet Greåkerveien 132 og 134, Orgnr: 924 717 149
Forretningsfører:
Sameiet består av xxx seksjoner og den aktuelle seksjonen har sameiebrøk .

Forsikring
Eiendommen er forsikret i IF i felles polise med sameiet.

Regnskap
Sameiet er lite og ikke regnskapspliktuge da sameiet er kun 7 enheter

Se vedlagt Referat – Ordinært årsmøte i Sameiet Greåkerveien 132 og 134

Dato: 16. april 2026

Rettigheter og heftelser
Eiendommen overdras med de rettigheter og forpliktelser som følger av grunnboken og eventuelle offentlige bestemmelser. Eventuelle tinglyste servitutter, erklæringer og rettigheter som fremgår av grunnboken, og som etter sin art skal følge eiendommen, overtas av kjøper. Pengeheftelser som er etablert som sikkerhet for selgers lån eller øvrige forpliktelser, vil bli innfridd og slettet for selgers regning i forbindelse med oppgjøret. Slike pengeheftelser skal ikke overtas av kjøper.

Eiendommen overdras således fri for pengeheftelser, med unntak av eventuelle heftelser som uttrykkelig er opplyst å skulle følge eiendommen.

Det er tinglyst heftelser på eiendommen. Kjøper overtar kun de servitutter, erklæringer og rettigheter som fremgår av grunnboken, og som etter sin art eller etter uttrykkelig avtale skal følge eiendommen.

Kommunen har lovbestemt legalpant i sameiets eiendom som sikkerhet for betaling av kommunale gebyr. Iht. eierseksjonsloven § 31 har sameiet legalpant for forfalte felleskostnader og andre krav. Pantet er begrenset til 2G per bruksenhet.

For servitutter eldre enn fradelingsdato og eventuelle arealoppføringer som kan ha betydning for denne matrikkelenheten vises det til avgivereiendommen. Slike dokumenter er normalt ikke innhentet i forbindelse med salget.

Løsøre og tilbehør
Følgende tilbehør medfølger handelen:
(spesifiser særlig om hvitevarer, lamper, fastmonterte hyller.)

I salgsoppgaven finner du NEF sin standardliste «Oversikt over løsøre og tilbehør». Listen gjelder med mindre annet er særskilt oppgitt i salgsoppgaven. Dersom noe som står på listen ikke finnes på eiendommen, følger det heller ikke med. Med mindre annet er opplyst, medfølger integrerte hvitevarer på kjøkken. Alt løsøre og utstyr som medfølger overdras uten garantier, utover eventuell gjenværende leverandørgaranti. Kjøper må påregne at det kan være hull og merker etter innredning eller utstyr som ikke følger med.

Om salgsoppgaven
Salgsoppgaven er basert på selgers opplysninger gitt til bygningssakkyndig, eiendomsmegler og

opplysninger innhentet fra kommunen, evt. forretningsfører og andre tilgjengelige kilder. Interessenter oppfordres til å undersøke eiendommen godt, gjerne sammen med sakkyndig, og til å lese gjennom fullstendig salgsoppgave med vedlegg før bud inngis. Det er ikke kontrollert om tomtegrensene stemmer med de grenser/gjerde som fysisk er satt. Det kan være avvik fra dagens rombruk/rombenevnelse i forhold til det opprinnelige byggemeldte/godkjente. Salgsoppgaven er lest og godkjent av selger.

Budgivning
Vi oppfordrer alle til å lese Forbrukerinformasjon om budgivning før bud inngis. Alle bud og budforhøyelser skal inngis skriftlig til megler. I tillegg er megler pålagt å innhente gyldig legitimasjon og signatur fra budgiver før bud kan formidles til selger. Det informeres om at det ikke er angrerett ved kjøp av eiendom og ved aksept av bud er bindende avtale mellom selger og kjøper inngått. Budgivere som byr sammen er selv ansvarlige for interne avklaringer og samtykke knyttet til budgivningen.

Kravet til legitimasjon og signatur er oppfylt for budgivere som benytter Bank-ID og vi oppfordrer derfor alle til å gi bud elektronisk ved å benytte GI BUD knappen på eiendommens hjemmeside. Eventuelle forhøyelser kan sendes ved å svare direkte på mottatt sms fra meglers system. Alle budforhøyelser skal bekreftes av megler.
For at budene skal kunne bli behandlet og videreformidlet skriftlig til alle involverte parter, må alle bud ha en tilstrekkelig lang akseptfrist, jf. Eiendomsmeglingsloven § 6-8 (3). Selger må også skriftlig akseptere budet før aksept kan formidles til budgiver. Akseptfrist på alle bud skal være minimum 30 minutter, og budforhøyelser må skje i god tid før fristens utløp. Bud som ikke er skriftlig, eller som har kortere akseptfrist enn til kl. 12.00 dagen etter siste annonserte visning, vil ikke bli formidlet til selger.

Eiendomsmegler har ikke lov til å formidle hemmelige bud eller bud med forbehold som hindrer megler i å formidle budet til andre enn selger, jf eml 6-8 (3). Slike bud vil derfor ikke bli formidlet til selger. Eiendomsmegler er iht eml § 6-8(6) pålagt å gjennomføre kontroll av budgivernes finansiering. Dersom det ikke er mulig for megler å gjennomføre dette før aksept av bud plikter megler å advare selger om risiko knyttet til dette.

Selger står fritt til å akseptere eller forkaste et hvert bud og er således ikke forpliktet til å akseptere det høyeste budet på eiendommen. Selger kan ved vurdering av bud også legge vekt på øvrige vilkår og kjøpers status som forbruker eller næringsdrivende, dersom dette har betydning for handelen. Etter at eiendommen er solgt vil kjøper og selger få tilsendt budjournal. Øvrige budgivere kan få utlevert kopi av budjournalen i anonymisert form.

Det gjøres oppmerksom på at budgiver også vil være den som vil stå som kjøper av eiendommen. Dersom man etter at bud er akseptert ønsker å endre hvem som skal stå som eier, forutsetter dette at selger godkjenner en slik endring. Alle involverte parter skal signere kjøpekontrakt og er solidarisk ansvarlig for kjøpet frem til oppgjør er gjennomført. For seksjon/andel/akjse-bolig vil forretningsfører normalt kreve ekstra eierskiftegebyr dersom de har mottatt eierskiftemelding og det i ettertid skal legges til/endre kjøper. Eierskiftemelding sendes normalt fra megler til forretningsfører samme dag som budaksept.

Lov om hvitvasking
Eiendomsmeglingsforetak plikter etter lov om hvitvasking å gjennomføre kontrollhandlinger knyttet til kjøper og selgers identitet og forhold knyttet til gjennomføringen av handelen. Dette omfatter også opplysninger om kundeforholdets formål og tilsikrede art. For kjøper må kontroll av legitimasjon skje senest ved inngåelse av kontrakt. Signering med bankID er regnet som gyldig legitimasjonskontroll. Ved oppdrag hvor juridiske personer (selskap) er part må eiendomsmegler også gjennomføre kontroll av hvilke fysiske personer som kontrollerer selskapet (reelle rettighetshavere). Dersom megler ikke klarer å gjennomføre pålagte kundetiltak må megler avvise kunden og oppdraget. Megler har også plikt å melde forhold som ikke er avklart og fremstår som mistenkelige til Økokrim. Megler kan også i enkelte tilfeller ha plikt til å stanse gjennomføringen av handelen.

Eiendomsmegler plikter å gjennomføre undersøkelser av kjøpers egenkapital og eventuelt andre forhold knyttet til kjøper. Den delen av kjøpesummen som er egenkapital skal innbetales fra kjøpers konto i norsk finansinstitusjon.

Salgsbetingelser
Eiendommen skal overleveres kjøper i tråd med det som er avtalt. Det er viktig at kjøper setter seg grundig inn i alle salgsdokumentene, herunder salgsoppgave, tilstandsrapport og selgers egenerklæring. Kjøper anses kjent med forhold som er tydelig beskrevet i salgsdokumentene. Forhold som er beskrevet i salgsdokumentene kan ikke påberopes som mangler. Dette gjelder uavhengig av om kjøper har lest dokumentene. Alle interessenter oppfordres til å undersøke eiendommen nøye, gjerne sammen med fagkyndig før bud inngis. Kjøper som velger å kjøpe usett kan ikke gjøre gjeldende som

mangel noe han burde blitt kjent med ved undersøkelsen.

Dersom det er behov for avklaringer, anbefaler vi at kjøper rådfører seg med eiendomsmegler eller en bygningssakyndig før det legges inn bud.

Hvis eiendommen ikke er i samsvar med det kjøperen må kunne forvente ut ifra alder, type og synlig tilstand, kan det være en mangel. Det samme gjelder hvis det er holdt tilbake eller gitt uriktige opplysninger om eiendommen og dette har virket inn på avtalen. En bolig som har blitt brukt i en viss tid, har vanligvis blitt utsatt for slitasje og skader kan ha oppstått. Slik bruksslitasje må kjøper regne med, og det kan avdekkes enkelte forhold etter overtakelse som nødvendiggjør utbedringer. Normal slitasje og skader som nødvendiggjør utbedring, er innenfor hva kjøper må forvente og vil ikke utgjøre en mangel.

Boligen kan ha en mangel dersom det er avvik mellom opplyst og faktisk areal, forutsatt at avviket er på 2% eller mer og minimum 1 kvm.

Ved beregning av et eventuelt prisavslag eller erstatning må kjøper selv dekke tap/kostnader opptil et beløp på kr 10 000 (egenandel).

Dersom kjøper ikke er forbruker selges eiendommen «som den er», og selgers ansvar er da begrenset jf. avhl. § 3-9, 2. pktm. Informasjon om kjøpers undersøkelsesplikt, herunder oppfordringen om å undersøke eiendommen nøye, gjelder også for kjøpere som ikke anses som forbrukere.

Eiendomsmegler sin standardkontrakt inneholder bl.a. bestemmelser om at dersom det foreligger vesentlig mislighold, har selger rett til å heve etter 30 dager fra avtalt betalingstid. Kjøper aksepterer dette som bindende for seg.

Det forutsettes at hjemmel til eiendommen overføres til kjøper. Dersom dette ikke er ønskelig må det tas forbehold i budet. Kjøper uten norsk fødselsnummer må påregne at D-nummer kan være nødvendig for tinglysing og gjennomføring av oppgjør. Dersom dette ikke foreligger i tide, kan overtakelse, tinglysing og utbetaling til selger bli forsinket. Kjøper bærer selv ansvar for nødvendig dokumentasjon og eventuelle merkostnader knyttet til dette.

Lov om eierseksjoner (eierseksjonsloven)
Ingen kan direkte eller indirekte erverve mer en to boligseksjoner i et boligsameie jf. eierseksjonsloven § 23. Dersom et erverv har funnet sted i strid med eierseksjonslovens regler kan Kartverket nekte overskjøting. Dersom overskjøting blir nektet er kjøper likevel forpliktet til å gjennomføre handelen med selger, og oppgjør til selger vil finne sted tross manglende overskjøting.

Sameiet kan pålegge salg / tvangssalg av seksjonen som er ervervet i strid med denne bestemmelsen.

Korttidsutleie av hele boligseksjonen i mer enn 90 døgn årlig er ikke tillatt iht. eierseksjonsloven §24. Med korttidsutleie menes utleie i inntil 30 døgn sammenhengende. Grensen på 90 døgn kan fravikes i vedtektene og kan i så fall settes til mellom 60 og 120 døgn.

Lov om avhending av fast eigedom (avhendingslova)
Frivillig salg av fast eiendom reguleres av Lov om avhending av fast eiendom av 3. juli 1992 nr. 93.

Vedlegg til salgsoppgave og kjøpekontrakt
Vedlagt i salgsoppgaven følger egenerklæring selger, tilstandsrapport, kommunale opplysninger (f. eks reguleringskart med bestemmelser), informasjon fra forretningsfører (gjelder kun sameie, borettslag og aksjelag), energiattest mm. Alle interessenter forutsettes å ha satt seg inn i salgsoppgave med vedlegg før bud inngis. Ta gjerne kontakt med megler dersom du ønsker utlevert dine egne kopier av dokumentene.

Det gjøres oppmerksom på at Holmskau & Partners sine standard kjøpekontrakter blir benyttet i handelen, dersom det ikke avtales noe annet før handel har kommet i stand.

Behandling av personopplysninger
Det gjøres oppmerksom på at foretaket behandler personopplysninger og all behandling skjer iht. personvernregelverket. Meglerforetaket behandler kun personopplysninger som er nødvendig for å gjennomføre oppdraget. Det gjøres oppmerksom på at vi deler dine personopplysninger med offentlige myndigheter i den utstrekning det er nødvendig og med virksomheter som tilbyr tjenester for gjennomføring av oppdraget. For mer informasjon se personvernerklæring på foretakets hjemmeside.

Eier
Eier er Lillian Jemilsen og Ahmed Mohammed Tawfeq.

Adresse, matrikkel og oppdragsnummer
Eiendommens adresse er Greåkerveien 134 A.
Matrikkel tilhørende eiendommen: gnr. 2075, bnr. 3, snr. 6 i Sarpsborg.
Sameiebrøk: .

Vårt oppdragsnummer er 194260069.

Meglers vederlag og utlegg. Ansvarlig megler
Følgende er avtalt om meglers vederlag, og skal betales av selger:

Provisjon 2,400 % av salgssummen inkl. mva (minimum 50 000 inkl. mva)

Tilrettelegging: 13 900,00
Visninger/overtagelse: 2 000,00
Oppgjørshonorar : 8 900,00
Betalingsutsettelse: 3 750,00
Elektroniske signeringer: 1 500,00
Markedspakke essensiell: 23 900,00
Opplysninger fra kommune - innhente og gjennomgå dokumenter: 4 500,00
Fotopakke - inne, ute, plantegninger, drone, reel-video: 7 500,00
Arbeid med utleggsforretninger (1.900,- pr stk): 28 500,00

Vederlag er summert til kr. 149 650,-.

I tillegg kommer estimat på følgende utlegg:

Innhenting av grunnboksutskrifter og andre tinglyste dokumenter (Pris pr. innhentet dokument) 300,00

Tilstandsrapport takstmann faktureres direkte til selger.

Tinglysing av pantedokument med urådighetserklæring for fast eiendom/andel i borettslag 545,00

Utlegg er summert til kr. 846,-.
Estimatet vil avvike fra endelig oppstilling. Boligselgerforsikring og andre valgfrie utlegg kan tilkomme.

Vederlag og utlegg er totalt estimert til kr. 150 496,- pluss ekstra utlegg iforbindelse med utleggsforretninger.

Dersom handel ikke kommer i stand eller oppdraget sies opp, har oppdragstaker krav på rimelig vederlag for medgått tid/utført arbeid og avtalte utgifter (utgifter til påløpte visninger, innhenting av opplysninger, markedspakke og tilrettelegging), samt eventuelle utlegg. Alle priser er inkl. mva.

Meglerforetaket mottar betaling for tilleggstjenester som tilbys i sammenheng med eiendomshandelen. Dette gjelder blant annet strømleverandører, boligkjøperprodukter, boligalarm o.l.). For ordens skyld gjøres det oppmerksom på at Hjem.no eies av eiendomsmeglingsforetakene og oppdragstaker kan ha en mindre aksjepost i eierselskapet Bomega AS.

Ansvarlig megler er Monica V. Aronsen / +47 92 80 63 99 / monica@partners.no / Holmskau & Partners. Oppdragstakers forretningsadresse er St. Marie gate 112, 1725 SARPSBORG. Org. nr. 930659096.

Tekniske dokumenter

Greåkerveien 134A

Nabolaget Enghaugen/Helleskjær - vurdert av 33 lokalkjente

Nabolaget spesielt anbefalt for

- **Enslige**
- **Familier med barn**
- **Godt voksne**

Offentlig transport

Greåker Linje 1, 4, FB12, 14, 137, 199	4 min 0.3 km
Sarpsborg stasjon Linje RE20	10 min 6.6 km
Oslo Gardermoen	1 t 30 min

Skoler

Tindlund barneskole (1-7 kl.) 364 elever, 22 klasser	15 min 1.2 km
Tindlund ungdomsskole (8-10 kl.) 300 elever, 23 klasser	12 min 1 km
Seiersborg videregående skole 52 elever	14 min 1.3 km
Greåker videregående skole 900 elever	18 min 1.5 km

Ladepunkt for el-bil

Tamburveien 3	3 min

«Godt nabolag, stille og rolig selv om jernbanen ligger ved huset. Elsker dette stedet!»

Sitat fra en lokalkjent

Opplevd trygghet

Veldig trygt 87/100

Kvalitet på skolene

Veldig bra 77/100

Naboskapet

Høflige 66/100

Aldersfordeling

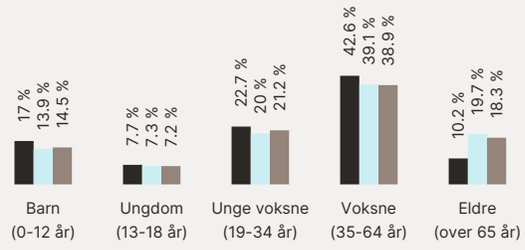

Område	Personer	Husholdninger
Enghaugen/Helleskjær	1 203	518
Fredrikstad/Sarpsborg	117 819	55 660
Norge	5 425 412	2 654 586

Barnehager

Tyrihans barnehage (0-5 år) 69 barn	18 min 1.5 km
Hinkenhopp idrettsbarnehage (0-5 år) 64 barn	17 min 1.5 km
Tindlund barnehage (1-5 år) 91 barn	19 min 1.6 km

Dagligvare

Kiwi Greåker PostNord	3 min 0.3 km
Rema 1000 Rolvsøyveien Post i butikk	17 min 1.5 km

FINN Innholdet i nabolagsprofilen er hentet fra ulike datakilder, og feil eller mangler kan forekomme. Vurderinger og sitater er innhentet på web og gir uttrykk for hvordan naboene vurderer nabolaget. FINN.no AS kan ikke holdes ansvarlig for feil/mangler i profilen. Copyright © Finn.no AS 2026

Primære transportmidler

1. Egen bil
2. Buss

Kollektivtilbud
Veldig bra 89/100

Gateparkering
Lett 85/100

Kvalitet på barnehagene
Veldig bra 81/100

Sport

Vetabekken balløkke Ballspill	8 min 0.6 km
Sundsveien balløkke Ballspill	11 min 1 km
EVO Greåker	3 min
MUDO Gym Fredrikstad	7 min

Boligmasse

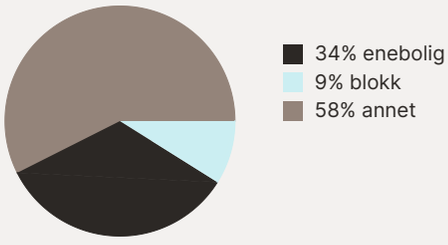

Varer/Tjenester

AMFI Borg	6 min
Apotek 1 Greåker	3 min

Aldersfordeling barn (0-18 år)

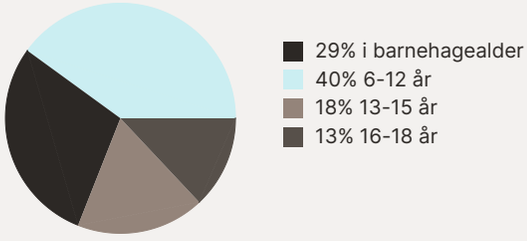

Familiesammensetning

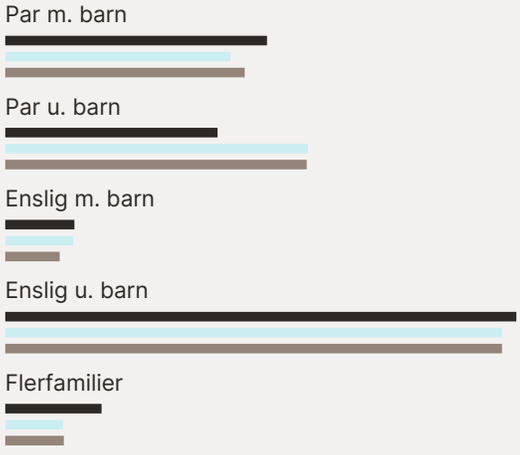

Sivilstand

		Norge
Gift	27%	33%
Ikke gift	57%	54%
Separert	14%	9%
Enke/Enkemann	2%	4%

FINN Innholdet i nabolagsprofilen er hentet fra ulike datakilder, og feil eller mangler kan forekomme. Vurderinger og sitater er innhentet på web og gir uttrykk for hvordan naboene vurderer nabolaget. FINN.no AS kan ikke holdes ansvarlig for feil/mangler i profilen. Copyright © Finn.no AS 2026



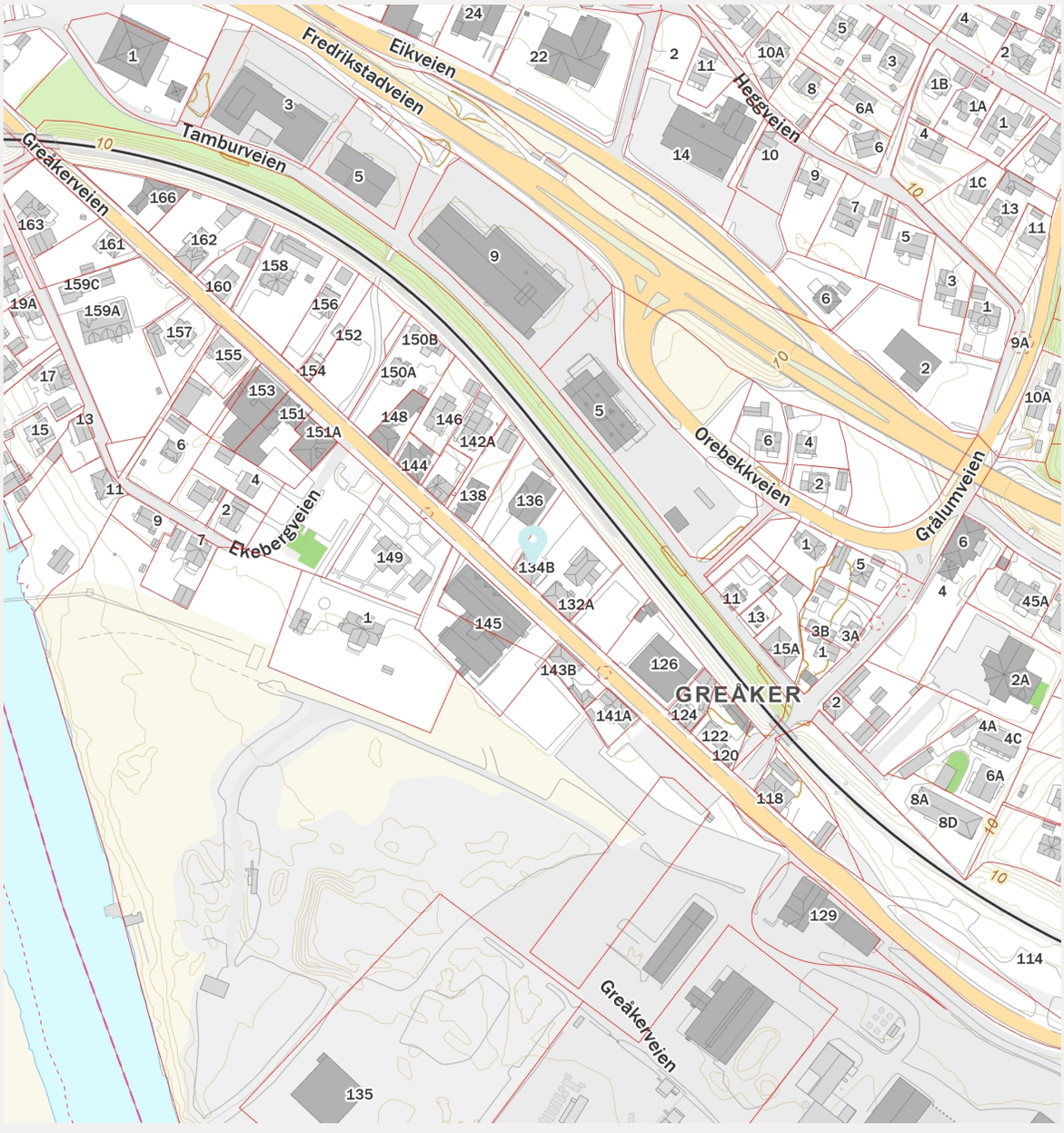

FINN Innholdet i nabolagsprofilen er hentet fra ulike datakilder, og feil eller mangler kan forekomme. Vurderinger og sitater er innhentet på web og gir uttrykk for hvordan naboene vurderer nabolaget. FINN.no AS kan ikke holdes ansvarlig for feil/mangler i profilen. Copyright © Finn.no AS 2026

Greåkerveien 134A

Nabolaget Enghaugen/Helleskjær - vurdert av 33 lokalkjente

Nabolaget spesielt anbefalt for

- **Enslige**
- **Familier med barn**
- **Godt voksne**

Offentlig transport

Greåker Linje 1, 4, FB12, 14, 137, 199	4 min 0.3 km
Sarpsborg stasjon Linje RE20	10 min 6.6 km
Oslo Gardermoen	1 t 30 min

Skoler

Tindlund barneskole (1-7 kl.) 364 elever, 22 klasser	15 min 1.2 km
Tindlund ungdomsskole (8-10 kl.) 300 elever, 23 klasser	12 min 1 km
Seiersborg videregående skole 52 elever	14 min 1.3 km
Greåker videregående skole 900 elever	18 min 1.5 km

Ladepunkt for el-bil

Tamburveien 3	3 min

«Godt nabolag, stille og rolig selv om jernbanen ligger ved huset. Elsker dette stedet!»

Sitat fra en lokalkjent

Opplevd trygghet

Veldig trygt 87/100

Kvalitet på skolene

Veldig bra 77/100

Naboskapet

Høflige 66/100

Aldersfordeling

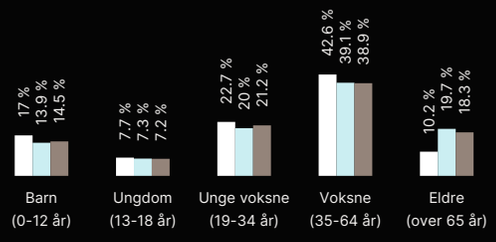

Område	Personer	Husholdninger
Enghaugen/Helleskjær	1 203	518
Fredrikstad/Sarpsborg	117 819	55 660
Norge	5 425 412	2 654 586

Barnehager

Tyrihans barnehage (0-5 år) 69 barn	18 min 1.5 km
Hinkenhopp idrettsbarnehage (0-5 år) 64 barn	17 min 1.5 km
Tindlund barnehage (1-5 år) 91 barn	19 min 1.6 km

Dagligvare

Kiwi Greåker PostNord	3 min 0.3 km
Rema 1000 Rolvsøyveien Post i butikk	17 min 1.5 km

Innholdet i nabolagsprofilen er hentet fra ulike datakilder, og feil eller mangler kan forekomme. Vurderinger og sitater er innhentet på web og gir uttrykk for hvordan naboene vurderer nabolaget. FINN.no AS kan ikke holdes ansvarlig for feil/mangler i profilen. Copyright © Finn.no AS 2026

Tilstandsrapport

Tomannsbolig
Greåkerveien 134 A, 1718 GREÅKER
SARPSBORG kommune
gnr. 2075, bnr. 3, snr. 6

Markedsverdi

2 300 000

Sum areal alle bygg: BRA: 133 m² BRA-i: 84 m²



Befaringsdato: 25.06.2026 **Rapportdato:** 13.07.2026 **Oppdragsnr.:** 13794-2057 **Eiendomsverdi ref nr:** SA1020

Autorisert foretak: Witek AS **Sertifisert Takstingeniør:** Kim Patrick Raknes Brest

Witek™
TAKST OG EIENDOM

Rapporten kan brukes i inntil ett år etter rapportdato, og kan ikke gjenbrukes ved flere boligsalg i denne perioden.
Skjer det endringer, oppstår skader også videre på boligen, bør du som selger be om oppdatert rapport.

Norsk takst

Norsk takst er bransjeorganisasjonen for landets bygningssakkyndige og takstforetak, med om lag 1400 sertifiserte medlemmer fordelt på omtrent 1000 bedrifter. I boligomsetningen regnes takstrapportene som et helt avgjørende element i den informasjonen som gjøres tilgjengelig for kjøper. Årlig leverer medlemmene rundt 120.000 slike takster. Det gir unik oversikt over norske boliger, og bidrar til at alle oppdrag kan utføres med utgangspunkt i erfaringsbasert kvalitet.

Det stilles høye krav til utdanning, sertifisering og yrkesetikk. Norsk takst er opptatt av at boligomsetningen skal være trygg, og legger vekt på å opptre uavhengig av andre bransjeaktører. Bygningssakkyndige fakturerer sine tjenester uten hensyn til hvilken pris som oppnås, og skal heller ikke på annen måte ha noen egeninteresse knyttet til handelen.

Uavhengighet og god fagkunnskap har over tid bygget troverdighet og tillit. Både selger og kjøper skal kunne stole på bygningssakkyndiges vurderinger. For tilfeller der det likevel skulle oppstå misnøye med utført arbeid, har vi sammen med Forbrukerrådet etablert en klagenemnd.

Norsk takst har en sentral rolle i utviklingen av norske standarder, regler og profesjonsprinsipper, og representerer bransjen i alle relevante internasjonale fora. Dette sikrer at norske bygningssakkyndige tidlig kan tilpasse seg krav og bransjetrender fra utlandet, samtidig som takseringsfaget får en norsk stemme på verdensbasis. Organisasjonen bidrar i næringspolitisk sammenheng, og har vært en pådriver for å sikre at lover og regler gir trygghet for forbrukerne i boligomsetningen.

WITEK AS

Witek er et autorisert takstforetak med forretningslokaler på Storbyen kjøpesenter i Sarpsborg. Selskapet ble etablert juli 2014 og består for tiden av 8 godt kvalifiserte takstingeniører. Våre ansatte innehar sertifiseringer som boligtakst, næringstakst, skadetakst, TEGoVA Residential Valuer (TRV) og REV (Recognized European Valuer.

Vi utfører:
Tilstandsrapporter på bolig og næring. Energirådgivning. Verdianalyse av bolig, næring, tomter og utbyggingsområder. Byggelånsoppfølging. Skadetakster. Uavhengig kontroll. Reklamasjonsrapporter. Overtagelsesforretning.

Med variert bakgrunn og bred kompetanse sikres et godt grunnlag for vår saksbehandling.

Rapportansvarlig

Kim Patrick Raknes Brest
Uavhengig Takstingeniør
patrick@witek.no
994 35 627

Dette trenger du å vite om tilstandsrapporten



Hva er en tilstandsrapport?

En tilstandsrapport beskriver synlige skader/avvik eller tegn på skader/avvik på boligen. Rapporten fremhever vanligvis ikke positive egenskaper ved boligen.



Hva vurderer en bygningssakkyndig?

Den bygningssakkyndige vurderer boligen ut fra hva man kan forvente av en bygning av samme alder og type. Vurderingen gjøres som regel mot hvordan det var vanlig å bygge og regler som gjaldt da boligen ble oppført (søknadstidspunktet). Forhold som er vanlige for bygningens alder, slik som slitasje etter normal bruk regnes ikke som avvik.



Hva inneholder tilstandsrapporten?

Den bygningssakkyndige undersøker rom og bygningsdeler slik det kommer frem av forskrift til avhendingsloven (tryggere bolighandel). Tilstandsrapporten inneholder avvik som den bygningssakkyndige kan se, samt andre enkle undersøkelser der det kommer frem av forskriften. Målinger eller andre undersøkelser, der disse utføres, skjer ved stikkprøver på utvalgte, tilgjengelige bygningsdeler og overflater, og er ikke en fullstendig kontroll mot byggeregler som gjelder i dag. Det gjøres ikke nærmere undersøkelser slik som åpning av vegger eller andre bygningsdeler. I vegg mot våtrom og rom under terreng skal det i utgangspunktet borres et hull for å gjøre enkle undersøkelser, slik som fuktsøk.

Når du kjøper en brukt bolig

Når du kjøper en brukt bolig, er det viktig å være klar over at dette ikke kan sammenlignes med å kjøpe en ny bolig. Boligen kan være bygget på en annen måte enn det som er vanlig i dag, uten at det i seg selv betyr at det foreligger en feil eller et avvik. Bygninger svekkes over tid og utsettes for slitasje blant annet på grunn av bruk og vær og vind. Slik vanlig slitasje er normalt ikke en feil eller et avvik, og gir som utgangspunkt ikke dårligere tilstandsgrad så lenge funksjonen er ivaretatt. Mange boliger fornyes helt eller delvis, noen i flere omganger, eller det oppføres tilbygg. For boliger som er pusset opp eller endret, er det særlig viktig å merke seg at fornyelse av overflater ikke nødvendigvis betyr at bygningsdeler under er forbedret.

Vurdering mot byggeregler

Den bygningssakkyndige vurderer boligen mot hvordan det var vanlig å bygge og regler som gjaldt på søknadstidspunktet. Den bygningssakkyndige ser etter avvik som har betydning for og som reduserer boligens funksjon og verdi, og som kommer frem av forskrift til avhendingslova (tryggere bolighandel).

Noen bygningsdeler og forhold vil den bygningssakkyndige vurdere mot dagens regelverk. Etter dagens regelverk vil disse kunne få avvik og/eller TG2 eller TG3 uten at det nødvendigvis er krav om at avviket utbedres. Dette kan gjelde sluk, tettesjikt og fall på bad og vaskerom, forhold som gjelder sikkerhet mot brann, rekkverk, trapper osv.

Tilstandsrapporten beskriver ikke hele boligen

NÅR RAPPORTEN FØLGER MINIMUMSKRAVENE, OMFATTER DEN FOR EKSEMPEL IKKE

• vanlig slitasje og normal vedlikeholdstilstand • bagatellmessige forhold som ikke påvirker bygningens bruk eller verdi vesentlig • etasjeskillere • frittstående tilleggsbygg for eksempel garasje, bod, uthus, naust (om frittstående byggverk med boligfunksjoner og innrettet for varig opphold omfattes av minimumskravet, må vurderes konkret i det enkelte tilfellet) • innvendige og utvendige trapper • støttemurer • skjulte installasjoner • installasjoner utenfor bygningen • funksjonstesting av el- og VVS-installasjoner • geologiske forhold og bygningens plassering på grunnen • bygningens planløsning • bygningens innredning • løsøre slik som hvitevarer • utendørs svømmebasseng og pumpeanlegg • bygningens estetikk og arkitektur • bygningens lovlighet (bortsett fra synlige avvik som avdekkes i bruksendringer og brannceller, og synlige forhold som åpenbart kan påvirke helse, miljø og sikkerhet) • fellesarealer (med mindre boligeier har vedlikeholdsplikt for fellesarealer og dette er kjent for bygningssakkyndig, eller fellesarealet har en særlig tilknytning til boligen).

© iVerdi 2023 © Norsk takst 2023

Malen til denne rapporten, inkludert standardtekstene fra Norsk takst, er vernet etter åndsverkloven og kan kun benyttes av medlemsforetakene i Norsk takst og av takstingeniører som er sertifisert i slikt foretak, samt av kunder hos iVerdi og studenter hos NEAK. For andre aktører er eksemplarfremstilling av malen og standardtekster, som utskrift og annen kopiering til bruk som grunnlag for tilsvarende rapporter, bare tillatt når det er hjemlet i lov (kopiering til privat bruk, sitat o.l.) eller avtale med Norsk Takst (Forside) eller iVerdi (Hjem-iVerdi).

Utnyttelse i strid med lov eller avtale kan medføre erstatnings- og straffeansvar.

Dette trenger du å vite om tilstandsrapporten

Tilstanden vurderes med ulike tilstandsgrader

Tilstandsgraden gir uttrykk for en forventet teknisk tilstand, vurdert blant annet ut fra alder og normal bruk. Ved Tilstandsgrad 0 (TG0) og Tilstandsgrad 1 (TG1) gis det normalt ingen begrunnelse for valg av tilstandsgrad. For enkelte skjulte konstruksjoner kan alder alene være avgjørende for fastsettelse av tilstandsgrad.

Dersom den bygningssakkyndige anbefaler tiltak, for eksempel utbedringer, er det opp til rapportens bruker å vurdere om tiltakene er nødvendige og økonomisk forsvarlige.

Tilstandsgrad fastsettes etter faste kriterier som følger forskrift til avhendingslova (tryggere bolighandel). Der forskriften krever det eller det følger av mandatet, følges også bransjestandard NS3600 Teknisk tilstandsanalyse ved omsetning av bolig.

TG 0

TILSTANDSGRAD 0, TG0: INGEN AVVIK

Tilstandsgrad 0 brukes når bygningsdelen er tilnærmet ny, ikke viser tegn på slitasje og det skal være lagt frem dokumentasjon på faglig god utførelse. Det er ingen merknader til delen.

TG 1

TILSTANDSGRAD 1, TG1: MINDRE AVVIK

Tilstandsgrad 1 brukes når bygningsdelen har mindre avvik. Bygningsdelen har normal slitasje, og strakstiltak skal ikke anses som nødvendig. Graden kan også brukes når delen er ny, men der dokumentasjon på faglig god utførelse mangler.

TG 2

TILSTANDSGRAD 2, TG2: VESENTLIGE AVVIK OG MINDRE AVVIK SOM ETTER NS 3600 GIR TG 2

Tilstandsgrad 2 brukes når bygningsdelen har vesentlige avvik. Bygningsdelen har enten feil utførelse, en skade eller symptomer på skade, sterk slitasje eller nedsatt funksjon. Graden brukes når bygningsdelen trenger vedlikehold eller tiltak i nær fremtid. Graden skal også brukes når delen er gammel og det er grunn til å varsle om faren for skader på grunn av alderen, eller når det er grunn til å overvåke delen spesielt på grunn av fare for større skader eller følgeskader.

TG 3

TILSTANDSGRAD 3, TG3: STORE ELLER ALVORLIGE AVVIK

Tilstandsgrad 3 brukes når bygningsdelen har store eller alvorlige avvik. Bygningsdelen har kraftige symptomer på forhold som man må regne med trenger utbedring straks eller innen kort tid. Graden skal også brukes ved påvist funksjonssvikt eller sammenbrudd

TG IU

IKKE UNDERSØKT/IKKE TILGJENGELIG FOR UNDERSØKELSE

Det kan være avvik/skader som ikke er avdekket.

Informasjon om utbedringskostnader

Utbedringskostnadene i rapporten er sjablongmessige anslag basert på observerte forhold som feil, skader eller uregelmessigheter, samt foreslåtte tiltak. Disse anslagene er veiledende, angis i fem intervaller, er basert på generelle erfaringstall, og må ikke forveksles med konkrete pristilbud fra håndverkere eller entreprenører. Faktiske kostnader kan variere betydelig, avhengig av individuelle valg, materialpriser og markedsforhold. For å få en nøyaktig vurdering av utbedringskostnadene anbefales ytterligere undersøkelser og innhenting av flere pristilbud fra kvalifiserte fagfolk. Slike anslag gis som minimum for TG3, der dette er mulig.

- Tiltak under kr 20 000
- Tiltak mellom kr 20 000 – 100 000
- Tiltak mellom kr 100 000 – 200 000
- Tiltak mellom kr 200 000 – 500 000
- Tiltak over kr 500 000

Beskrivelse av eiendommen

Boligen er opprinnelig oppført i 1924 og fremstår med normal standard og et jevnlig vedlikeholdsnivå sett i forhold til alder og byggeskikk. Det må likevel påregnes et høyere vedlikeholdsbehov enn for nyere boliger, og befaringen avdekket flere forhold som krever nærmere undersøkelser og utbedringer.

De mest vesentlige avvikene gjelder yttervegger med omfattende pussavskalling og sprekkdannelser, råte- og fuktpåvirkning i deler av etasjeskillet mellom kjeller og 1. etasje, samt registrert fuktinntrenging i kjeller. Disse forholdene er gitt tilstandsgrad TG3 og bør følges opp med videre undersøkelser og nødvendige utbedringer for å begrense risikoen for videre skadeutvikling.

I tillegg er det registrert flere forhold med TG2, blant annet mangelfull bortledning av takvann, slitasje og lokale bevegelser i gulvkonstruksjon, eldre pipe, usikker tilstand på vanninstallasjoner grunnet alder, samt forventede vedlikeholdsbehov på tekniske installasjoner og grunnforhold. Vaskerommet har manglende dokumentasjon på tettesjikt og utilstrekkelig ventilasjon, noe som øker risikoen for fremtidige fuktskader.

Samlet vurderes boligen å være funksjonell, men med flere aldersrelaterte og vedlikeholdsmessige forhold som må påregnes ved eierskifte. Det anbefales at de registrerte TG3-avvikene prioriteres, og at øvrige vedlikeholds- og oppgraderingsarbeider gjennomføres fortløpende for å sikre bygningens tekniske tilstand og videre levetid

Spesielt bygninger eldre enn 30 år kan ha skjulte feil og mangler, og mangler som det ikke er mulig å oppdage ved en visuell kontroll. Deler av bygningen er over 100 år gammel og det må forventes at det avdekkes skjulte feil og mangler ved bygningsmessige inngrep.

Tomannsbolig - Byggeår: 1924

UTVENDIG Gå til side

Taket er tekket med betongtakstein og er besiktiget fra bakkenivå.
Takrenner og nedløp er av metall.
Ytterveggene har bindingsverkskonstruksjon fra byggeår med liggende bordkledning og pussede murfasader.
Det er malte vinduer med 2-lags glass.
Det er ytterdør i treverk.
Det er veranda oppført i trekonstruksjoner foran inngangsdøren.
Trapp i trekonstruksjon.

INNVENDIG Gå til side

Gulvet er laminat.
Innvendig har vegger malte plater og himling med himlingsplater.
Etasjeskillet er utført som trebjelkelag.
Det er mursteinspipe anboret med vedovn.
Feieluke er i kjeller.

VÅTROM Gå til side

Våtrom › 1. etasje › Vaskerom
Våtrommet er oppført etter teknisk forskrift 2010. Det foreligger ingen dokumentasjon.
Våtrommet har våtroms-/baderomsplater på veggene og himlingsplater på innvendig tak.
Våtrommet har vinylbelegg på gulv og ingen varmekilde.
Våtrommet har baderomspanel og våtromsvinyl med synlige sveiseskjøter på gulv.
Våtrommet har plastsluk.
Våtrommet har opplegg for vaskemaskin og vaskekum.
Våtrommet har avtrekksventilasjon.

Våtrom › 1. etasje › Bad
Våtrommet er oppført etter teknisk forskrift 2010.
Våtrommet har våtroms-/baderomsplater på veggene og himlingsplater i innvendig tak.
Våtrommet har vinylbelegg på gulv og elektriske varmekabler.
Våtrommet har baderomspanel og våtromsvinyl med synlige sveiseskjøter på vegg.
Våtrommet har plastsluk.
Våtrommet har avtrekksventilasjon.

KJØKKEN Gå til side

Kjøkkeninnredningen har profilerte fronter og benkeplate i laminat.
Hvitevarer og annet utstyr omfatter kjøleskap, oppvaskmaskin og komfyr.
Plater med flismønster mellom over og underskap.
Skap fronter er malt.
Kjøkkenet har uttrekkbar kjøkkenventilator med avtrekk ut.

TEKNISKE INSTALLASJONER Gå til side

Innvendige vannledninger er av plast (rør-i-rør) og er besiktiget i rørskap.
Stoppekran er plassert i kjeller.
Det er synlige avløpsrør av plast.
Stakeluke er plassert ved varmtvannstank
Boligen har naturlig ventilasjon
Det er en ca. 200 liters varmtvannstank.
50 AHS med diverse jordfeilautomater.
Oppvarming av boligen skjer via luft til luft varmepumpe, elektriske panelovner og -kabler, samt vedfyring.

TOMTEFORHOLD Gå til side

Byggegrunnen er ukjent. .
Alder, utførelse og tilstand på drenering/fuktsikring er ukjent.
Tomteforholdene har avløpsrør av ukjent type med tilknytning til offentlig avløp via private stikkledninger. Vannledningen er av ukjent type med tilknytning til offentlig vannforsyning via private stikkledninger.

Markedsvurdering

Totalt Bruksareal	133 m²
Totalt Bruksareal for hoveddel	133 m²
Totalpris	2 300 000

Arealer Gå til side

Beskrivelse av eiendommen

Befaring - og eiendomsopplysninger Gå til side

Tomteverdi og teknisk verdi bygninger 2 300 000

Forutsetninger og vedlegg Gå til side

Lovlighet Gå til side

Tomannsbolig

• Det foreligger godkjente og byggemeldte tegninger, som stemmer med dagens bruk

Det finnes byggemeldte og godkjente tegninger datert 16.06.2011.

Sammendrag av boligens tilstand

Fordeling av tilstandsgrader

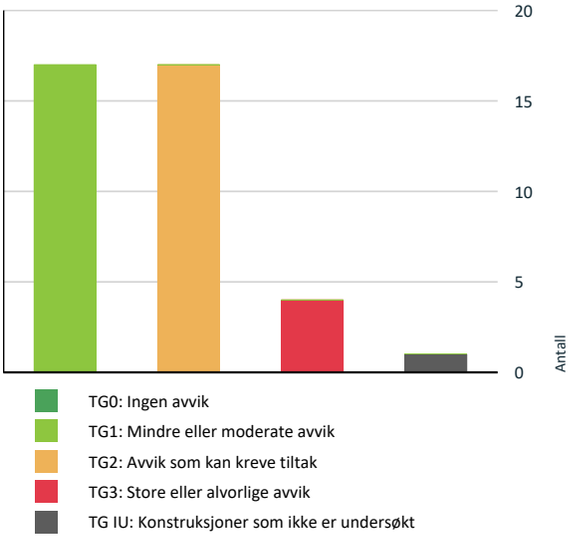

Vil du vite mer om tilstandsgrader? Se side 4.

Anslag på utbedringskostnad

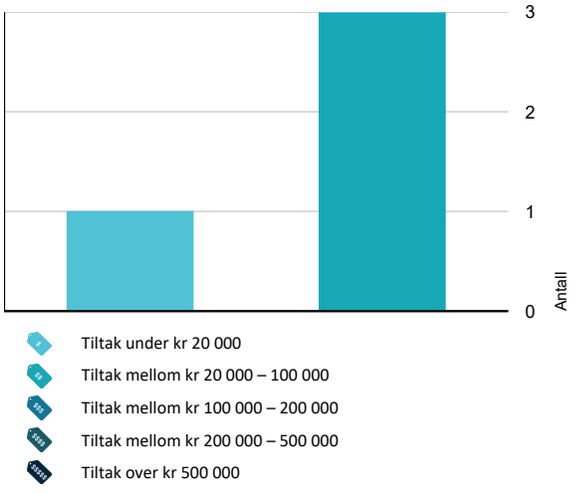

Hva er anslag på utbedringskostnad? Se side 4.

Spesielt for dette oppdraget/rapporten

Rapporten omfatter i hovedsak leiligheten og de bygningsdelene som normalt inngår i seksjons- eller andelseiers vedlikeholdsansvar. For å gi et mest mulig helhetlig bilde av boligens tilstand er det også foretatt en vurdering av enkelte bygningsdeler og konstruksjoner som kan være en del av sameiets eller borettslagets vedlikeholdsansvar, der disse har betydning for den aktuelle leiligheten. Tilstandsgrad og eventuelle anbefalte tiltak knyttet til slike bygningsdeler innebærer ikke nødvendigvis at vedlikeholdsansvaret påhviler seksjonseier. Kjøper oppfordres derfor til å sette seg inn i sameiets eller borettslagets vedtekter, samt eventuell ansvarsfordeling mellom seksjonseier og sameiet/borettslaget.

Teknisk utstyr er ikke funksjonstestet. Befaringen er utført med de begrensninger som følger av at boligen var møblert og i bruk. Møbler, fast innredning og løsøre er derfor ikke flyttet utover det som var naturlig ved befaringen.

Oppsummering av avvik

Vil du vite mer? Se på rommet eller bygningsdelen senere i rapporten.

Tomannsbolig

TG 3 STORE ELLER ALVORLIGE AVVIK

Utvendig > Yttervegger/Veggkonstruksjon	Gå til side
Innvendig > Etasjeskiller og bærende konstruksjoner	Gå til side
Innvendig > Rom under terreng (kjeller, underetasje, sokkeletasje)	Gå til side
Våtrom > 1. etasje > Vaskerom > Ventilasjon	Gå til side

TG IU KONSTRUKSJONER SOM IKKE ER UNDERSØKT

Utvendig > Taktekking	Gå til side

TG 2 AVVIK SOM KAN KREVE TILTAK

Utvendig > Nedløp, beslag og skorsteiner over tak	Gå til side
Innvendig > Overflater - gulv	Gå til side
Innvendig > Pipe/skorsteiner og ildsteder inne i boligen	Gå til side
Innvendig > Skadedyr og fuktkrevende insekter	Gå til side
Tekniske installasjoner > Innvendige vannledninger	Gå til side

Sammendrag av boligens tilstand

!	**Tekniske installasjoner > Varmesentral (fyrkjeler, varmepumper, fjernvarme, pelletsanlegg, gasskjeler, osv)**	Gå til side
!	**Tekniske installasjoner > Varmtvannsbereder/tank**	Gå til side
!	**Tomteforhold > Fuktsikring og drenering**	Gå til side
!	**Tomteforhold > Grunnmur og fundamenter**	Gå til side
!	**Tomteforhold > Utvendige vann- og avløpsledninger inkl. overvann og avløp fra drenering**	Gå til side
!	**Kjøkken > 1. etasje > Stue/kjøkken > Overflater og innredning**	Gå til side
!	**Våtrom > 1. etasje > Vaskerom > Dokumentasjon for våtrom**	Gå til side
!	**Våtrom > 1. etasje > Vaskerom > Type vanntett sjikt/membran og usikker fremtidig funksjon**	Gå til side
!	**Våtrom > 1. etasje > Bad > Dokumentasjon for våtrom**	Gå til side
!	**Våtrom > 1. etasje > Bad > Overflater, vegger og himling**	Gå til side
!	**Våtrom > 1. etasje > Bad > Overflater gulv**	Gå til side
!	**Våtrom > 1. etasje > Bad > Type vanntett sjikt/membran og usikker fremtidig funksjon**	Gå til side

HELSE, MILJØ OG SIKKERHET

Forhold som åpenbart kan medføre fare for helse, miljø og sikkerhet

⚠	Det mangler samsvarserklæring for hele eller deler av anlegget.	Gå til side
⚠	Det er behov for at en kvalifisert elektrofaglig person kontrollerer det elektriske anlegget.	
⚠	Eiendommen ligger i et rasfarlig /skredutsatt område i henhold til kommunedelsplan/NVE.	
⚠	Eiendommen ligger i et flomutsatt område i henhold til kommunedelsplan/NVE.	
⚠	Eiendommen befinner seg i et område definert som aktsomhetsområde for kvikkleireskred i henhold til NVE sitt temakart.	

Tilstandsrapport

TOMANNSBOLIG

Byggeår
1924

Kommentar
Eiendomsverdi AS

Standard
Normal standard på bygget ut ifra alder/konstruksjon - jamfør beskrivelse under konstruksjoner.

Vedlikehold
Bygget er jevnlig vedlikeholdt.

UTVENDIG

TG IU Taktekking

Punktet må sees i sammenheng med Takkonstruksjon/Loft

Beskrivelse

Taket er tekket med betongtakstein og er besiktiget fra bakkenivå.

Siden taket (takkonstruksjon, taktekking og skorstein) kun er observert fra bakkenivå, er vurderingen begrenset av dette. Det er ikke sikkerhetsmessig forsvarlig å bevege seg ut på taket eller observere fra stige. Selv om det ikke er avdekket skader under befaringen, betyr ikke dette at det ikke foreligger skader som en besiktigelse på taket kan avdekke. Vær oppmerksom på denne risikoen. En undersøkelse av taket kan utføres av en fagperson under tilstrekkelige sikkerhetsforhold.

Vurdering av avvik:

• Det er ikke mulig å vurdere taktekking fordi det mangler sikkerhetsmessig forsvarlig adkomst. Alder og/eller materiale er ukjent og kan derfor heller ikke benyttes for vurdering.

Konsekvens/tiltak

• Det bør foretas nærmere undersøkelser av taktekking når det er sikkerhetsmessig forsvarlig.

TG 2 Nedløp, beslag og skorsteiner over tak

Beskrivelse

Takrenner og nedløp er av metall.

Vurdering av avvik:

• Det er ikke tilfredsstillende bortledning av vann fra taknedløp ved grunnmur.

• Ukjent alder på takrenner og nedløp og derfor ukjent forventet gjenværende levetid.

Konsekvens/tiltak

• Mangelfull bortledning av vann kan føre til fuktbelastning på grunnmur, med risiko for fuktinntrenging og skader på konstruksjonen.

• Det anbefales å etablere tilfredsstillende bortledning av vann fra taknedløp, slik at vann ledes bort fra grunnmuren.

TG 3 Yttervegger/Veggkonstruksjon

Beskrivelse

Ytterveggene har bindingsverkskonstruksjon fra byggeår med liggende bordkledning og pussede murfasader.

Vurdering av avvik:

• Det er normalt oppsprukket trevirke/trepaneler med hensyn til alder og det er behov for vask og overflatebehandling.

• Det er registrert omfattende pussavskalling, sprekker og eksponert tegl i fasaden.

Konsekvens/tiltak

• Skadet kledning kan føre til redusert beskyttelse av underliggende konstruksjon, med risiko for fuktinntrengning og økte vedlikeholdskostnader over tid.

Det anbefales utskifting av skadde bord, samt rengjøring og ny overflatebehandling av kledning for å sikre videre levetid og hindre videre nedbrytning. Særlig bør sydvegg følges opp med jevnlig kontroll.

Tilstandsrapport

• Det anbefales å kartlegge omfang og årsak til sprekkdannelsene, og iverksette egnede utbedringer. Dette kan innebære reparasjon av sprekker med egnede materialer og metoder tilpasset eksisterende konstruksjon, samt overflatebehandling for å hindre videre fuktinntrengning.

Sprekker i puss eller mur kan føre til at vann trenger inn i konstruksjonen. Dette gir risiko for frostskader, korrosjon på armering i armert murverk, samt nedbrytning av pussen og tilhørende underliggende konstruksjon. Over tid kan dette føre til redusert bestandighet, økt vedlikeholdsbehov og i verste fall svekkelse av bæreevne dersom sprekker skyldes konstruktive forhold.

Kostnadsestimatet er kun satt for den lokale utbedringen av TG3 avviket som i dette tilfellet gjelder kontroll og utbedring av sprekkdannelser, ikke eventuelle følgetiltak som kan følge med og heller ikke eventuelle andre TG2 avvik som er nevnt under denne konstruksjonen

Kostnadsestimat: 20 000 - 100 000







TG 1 Vinduer og takvinduer/takluker/overlys

Beskrivelse

Det er malte vinduer med 2-lags glass.
Vinduer har frostet folie.

Årstall: 2011 **Kilde:** Produksjonsår på produkt

TG 1 Ytterdører

Beskrivelse

Det er ytterdør i treverk.
Døren har elde og bruksslitasje.

Tilstandsrapport



TG 1 Balkonger, verandaer, takterrasser og altaner

Beskrivelse

Det er veranda oppført i trekonstruksjoner foran inngangsdøren.



Utvendige trapper

Beskrivelse

Trapp i trekonstruksjon.



INNVENDIG

TG 2 Overflater - gulv

Beskrivelse

Gulvet er laminat.

Vedlikehold ol;
Overflater har noe forskjeller av slitasjegrad og behov for vedlikehold.

Vedlikehold og oppgradering av overflater må vurderes ut fra brukerens egne behov og ønsker. Det anbefales normal overflatebehandling der det er tegn

til slitasje.

Vurdering av avvik:
• Overflater har en del slitasjegrad utover det en kan forvente.
• Det er registrert at laminatgulvet gir etter ved belastning på enkelte punkter i stuen

Konsekvens/tiltak
• Det anbefales å vedlikeholde, reparere eller fornye overflater etter behov.
• Bevegelsene kan føre til økt slitasje på laminatet, knirk og skader på låsesystemet. Dersom årsaken er mangelfull eller svekket gulvkonstruksjon, kan problemet utvikle seg over tid. Det anbefales å undersøke årsaken og utbedre ved behov.



Glipper i skjøter

TG 1 Overflater - vegger og himlinger

Beskrivelse

Innvendig har vegger malte plater og himling med himlingsplater.

Vedlikehold ol;
Vegg- og himlingsoverflater fremstår med normal alder- og bruksslitasje. Det er registrert enkelte merker og kosmetiske forhold som er naturlig ut fra overflatenes alder og bruk. Vedlikehold og eventuell oppgradering må vurderes ut fra brukerens egne ønsker og behov.

TG 3 Etasjeskiller og bærende konstruksjoner

Beskrivelse

Etasjeskillet er utført som trebjelkelag.

Vurdering av avvik:
• Det er registrert merkbare nedbøyninger/skjevheter.
• Det er registrert råteskader og forhøyede fuktverdier i deler av bjelkelaget mellom kjeller og 1. etasje. Det ble målt fuktverdier opptil 34,1 M%, og det er synlige tegn til nedbrytning i treverket. Forhøyede fuktverdier indikerer at konstruksjonen har vært eller er utsatt for fuktpåvirkning.
• Det er registrert at det stedvis mangler isolasjon i etasjeskillet.

Konsekvens/tiltak
• Merkbare nedbøyninger eller skjevheter kan tyde på svekkelser eller belastninger i konstruksjonen. Dersom forholdet utvikler seg videre, kan det føre til økte deformasjoner, sprekkdannelser eller redusert funksjon og stabilitet.
• Det anbefales å følge utviklingen og vurdere nærmere undersøkelser for å avklare årsak og omfang. Ved tegn til videre bevegelser eller skader bør konstruksjonen vurderes av bygningssakkyndig eller rådgivende ingeniør.
• Råte medfører redusert bæreevne og forkortet levetid på trekonstruksjonen. Dersom fuktårsaken ikke avdekkes og utbedres, kan skadene utvikle seg og omfatte større deler av bjelkelaget. Det anbefales å avdekke skadeomfanget, utbedre årsaken til fuktpåvirkningen og skifte ut skadet trevirke.
• Manglende isolasjon kan medføre økt varmetap, redusert lydisolering mellom etasjene og risiko for lokale kuldebroer. Det anbefales å etterisolere de berørte områdene ved anledning

Tilstandsrapport

Hovedsoverom har en høydeforskjell på ca. 37 mm gjennom rommet.
I gang er det målt en høydeforskjell på ca. 20 mm gjennom rommet.
Det er målt en høydeforskjell på ca.12 mm på ca. 1 m foran dør til vaskerom i stue.

Boligen er møblert, og det er kun foretatt stikkprøver. Det er derfor ikke foretatt nivellering over alt. Det kan derfor forekomme større eller mindre avvik enn det som ble registrert ved befaringen.

Kostnadsestimatet er kun satt for den lokale utbedringen av TG3 avviket som i dette tilfellet gjelder undersøkelser om omfanget av ikke eventuelle følgetiltak som kan følge med og heller ikke eventuelle andre TG2 avvik som er nevnt under denne konstruksjonen råteskader i bjelkelaget

Kostnadsestimat: 20 000 - 100 000





Radon

Beskrivelse

Boligen ligger i et radonaktsomhetsområde. Det er ikke fremlagt dokumentasjon på at det er gjennomført radonmålinger, og radonnivået i boligen er derfor ukjent. Det anbefales å utføre radonmåling for å avklare om radonkonsentrasjonen ligger innenfor gjeldende anbefalte grenseverdi

Vurdering av avvik:
• Det er ikke utført radonmålinger som takstmann kjenner til, og det er heller ikke kjent om boligen er oppført med radonsperre mot grunnen.

Konsekvens/tiltak
• Det bør gjennomføres radonmålinger.

TG 2 Pipe/skorsteiner og ildsteder inne i boligen

Beskrivelse

Det er mursteinspipe anboret med vedovn.
Feieluke er i kjeller.

Vurdering av avvik:
• Mer enn halvparten av forventet brukstid er passert på pipe.

Konsekvens/tiltak
• Det bør gjøres nærmere undersøkelser av pipeløp.



Tilstandsrapport

TG 3 Rom under terreng (kjeller, underetasje, sokkeletasje)

Punktet må sees i sammenheng med 'Drenering'

Beskrivelse

Gulv og vegger er av betong/mur. Hulltaking er ikke foretatt fordi rommet har en konstruksjon som gjør hulltaking unødvendig.

Vurdering av avvik:

- Det er påvist synlig fuktighet på mur/gulv i kjeller.
- Det er påvist indikasjoner på noe fuktgjennomtrenging inn i kjellermur.

Konsekvens/tiltak

- Synlig fuktighet på mur eller gulv i kjeller indikerer fuktinntrengning fra grunn eller konstruksjon. Dette kan føre til fuktskader, muggvekst, dårlig inneklima og nedbrytning av materialer.
- Det er viktig å undersøke årsaken til fuktinntrengningen, herunder drenering, fuktsikring og ventilasjon. Nødvendige tiltak bør gjennomføres for å redusere fuktbelastningen, og eventuelle skader må utbedres for å sikre en varig løsning.
- Fuktgjennomtrenging i kjellermur kan føre til oppfukting av vegger, med risiko for fuktskader, mugg og dårlig inneklima.
- Det anbefales å avdekke årsak til fuktinntrenging og iverksette tiltak, som forbedret drenering, tetting eller fuktsikring av muren.
- Det påviste fuktnivå gir grunn til å overvåke konstruksjonen jevnlig for å se utvikling over tid, og eventuelt foreta tiltak for å unngå fuktskader.

Kostnadsestimatet er kun satt for den lokale utbedringen av TG3 avviket som i dette tilfellet gjelder undersøkelser for hvorfor det kommer fukt inn i kjeller, ikke eventuelle følge tiltak som kan følge med og heller ikke eventuelle andre TG2 avvik som er nevnt under denne konstruksjonen

Kostnadsestimat: 20 000 - 100 000





TG 2 Skadedyr og fuktkrevende insekter

Vurdering av avvik:

- Det er registrert spor etter skadedyr, men av ukjent omfang.
- Det er registrert spor etter borebille i etasjeskillet.

Konsekvens/tiltak

- Spor etter skadedyr kan indikere aktivitet, med risiko for utvikling av skader over tid.
- Det anbefales ytterligere undersøkelse av fagekspert.
- Spor etter eldre aktivitet fra borebiller i bjelkelaget indikerer at konstruksjonen tidligere har vært utsatt for skadedyrangrep. Selv om det opplyses at det ikke er observert aktiv aktivitet, og dette vurderes som normalt for eldre hus, kan det ikke utelukkes at det kan forekomme ny aktivitet ved gunstige fukt- og temperaturforhold. Dersom ny aktivitet skulle oppstå, kan dette over tid føre til redusert bæreevne i trekonstruksjoner og behov for kostbare utbedringer.

Det anbefales jevnlig visuell kontroll av bjelkelaget for å avdekke eventuell ny aktivitet, herunder nye flygehull eller borestøv. Ved mistanke om aktivt angrep bør det gjennomføres kontroll av skadedyrfirma for nærmere vurdering og eventuell behandling. Det anbefales også å sikre gode fuktforhold i kjeller for å redusere risiko for ny aktivitet

Tilstandsrapport



VÅTROM

1. ETASJE > VASKEROM

Generell

Beskrivelse

Våtrommet er oppført etter teknisk forskrift 2010. Det foreligger ingen dokumentasjon.

Årstall: 2012 **Kilde:** Tidligere salgsoppgaver



1. ETASJE > VASKEROM

TG 2 Dokumentasjon for våtrom

Vurdering av avvik:
• Det foreligger ikke dokumentert utførelse av vantett sjikt.

Konsekvens/tiltak
• Uten dokumentasjon vet man ikke om membran er korrekt utført eller om sluk, overganger og gjennomføringer er tette. Manglende dokumentasjon gir derfor økt risiko for skjulte fuktskader, selv om det ikke er synlige tegn i dag. Skader kan utvikle seg og bli omfattende før de oppdages.

1. ETASJE > VASKEROM

TG 1 Overflater, vegger og himling

Beskrivelse

Våtrommet har våtroms-/baderomsplater på veggene og himlingsplater på innvendig tak.

1. ETASJE > VASKEROM

TG 1 Overflater gulv

Beskrivelse

Våtrommet har vinylbelegg på gulv og ingen varmekilde.

Tilstandsrapport

1. ETASJE > VASKEROM

TG 2 Type vanntett sjikt/membran og usikker fremtidig funksjon

Beskrivelse

Våtrommet har baderomspanel og våtromsvinyl med synlige sveiseskjøter på gulv.

Vurdering av avvik:

• Baderomspanel er eldre enn 10 år og det mangler dokumentasjon. Tettesjiktet har derfor usikker fremtidig funksjon.

Konsekvens/tiltak

• Konsekvensen er at membranen/tettesjilt kan ha redusert funksjon og tetthet som følge av alder, noe som øker risikoen for fuktinntrengning og skjulte skader i konstruksjonen, samt behov for oppgradering eller rehabilitering av våtrommet.
• Det anbefales årlig visuell kontroll.

1. ETASJE > VASKEROM

TG 1 Sluk, tilslutning til sluk og andre gjennomføringer i gulv og vegger

Beskrivelse

Våtrommet har plastsluk.



1. ETASJE > VASKEROM

TG 1 Sanitærutstyr og innredning

Beskrivelse

Våtrommet har opplegg for vaskemaskin og vaskekum.



1. ETASJE > VASKEROM

TG 3 Ventilasjon

Beskrivelse

Tilstandsrapport

Våtrommet har avtrekksventilasjon.

Vurdering av avvik:
• Rommet har utilstrekkelig ventilasjon.

Konsekvens/tiltak
• Utilstrekkelig ventilasjon kan føre til opphopning av fukt og dårlig luftkvalitet. Dette øker risikoen for kondens, muggvekst, luktproblemer og fuktskader over tid.
• Mekanisk avtrekk og tilluft må etableres.

Kostnadsestimatet er kun satt for den lokale utbedringen av TG3 avviket som i dette tilfellet gjelder å montere avtrekksvifte, ikke eventuelle følgetiltak som kan følge med og heller ikke eventuelle andre TG2 avvik som er nevnt under denne konstruksjonen

Kostnadsestimat: Under 20 000

1. ETASJE > VASKEROM

TG 1 Tilliggende konstruksjoner våtrom

Beskrivelse

Fuktmåling er foretatt i undergulvet ved sluk ifra kjeller på grunn av av tilliggende konstruksjoner, uten å påvise unormale forhold. Måleresultatet var 7,6.

Vurdering av avvik:
• Hulltaking er ikke utført da bygningsmessige forhold og konstruksjoner gjør dette fysisk vanskelig eller ikke gjennomførbart.

Konsekvens/tiltak
• Konsekvensen er at tilstanden i tilliggende konstruksjoner er usikker, og det kan finnes skjulte feil (f.eks. fukt eller skade).



1. ETASJE > BAD

Generell

Beskrivelse

Våtrommet er oppført etter teknisk forskrift 2010.

Årstall: 2012 **Kilde:** Tidligere salgsoppgaver





1. ETASJE > BAD

Tilstandsrapport

TG 2 Dokumentasjon for våtrom

Vurdering av avvik:
• Det foreligger ikke dokumentert utførelse av vantett sjikt.

Konsekvens/tiltak
• Uten dokumentasjon vet man ikke om membran er korrekt utført eller om sluk, overganger og gjennomføringer er tette. Manglende dokumentasjon gir derfor økt risiko for skjulte fuktskader, selv om det ikke er synlige tegn i dag. Skader kan utvikle seg og bli omfattende før de oppdages.

1. ETASJE > BAD

TG 2 Overflater, vegger og himling

Beskrivelse

Våtrommet har våtroms-/baderomsplater på veggene og himlingsplater i innvendig tak.

Vurdering av avvik:
• Det er vindu/dør med ikke fuktbestandige materialer i våtsonen (ved vask, dusj, badekar, osv.), løsningen eller byggematerialet er uegnet.
• Mykfug i dusjhjørnet er dels noe misfarget av svertesopp.
• Skruehull i våtsoner

Konsekvens/tiltak
• Bruk av ikke fuktbestandige materialer i våtsonen kan føre til rask nedbrytning ved fuktpåvirkning. Dette øker risikoen for fuktskader, råte og muggdannelse, samt redusert levetid på bygningsdeler.
• Uegnede materialer må fuktbeskyttes/utskiftes.
• Skruehull i våtsone har medført brudd i tettesjiktet og økt risiko for vanninntrengning i bakenforliggende konstruksjoner. Utføre vedlikehold.

1. ETASJE > BAD

TG 2 Overflater gulv

Beskrivelse

Våtrommet har vinylbelegg på gulv og elektriske varmekabler.

Vurdering av avvik:
• Det er påvist avvik i krav til høydeforskjell/fall-løsning på våtrommet.
• Det er mulighet for at det kan forekomme vannlekkasje på våtrommet hvor vann ikke vil gå til sluk.

Konsekvens/tiltak
• Avvik i høydeforskjell eller fall på våtrommet kan føre til at vann ikke ledes korrekt mot sluk. Dette øker risikoen for vannansamlinger, fuktinntrengning og påfølgende skader på konstruksjon og overflater.
• Til tross for avviket i fall/høydeforskjell til sluk, vil gulvet fortsatt kunne lede vann mot sluket, men med redusert effektivitet. Dette kan potensielt øke risikoen for vannansamling i enkelte områder av våtrommet.
• Mulighet for vannlekkasje uten at vann ledes til sluk kan føre til vannansamlinger og fuktinntrengning i konstruksjonen. Dette øker risikoen for skjulte fuktskader, muggvekst og nedbrytning av materialer.
• Det bør etableres avrenning inn til sluk for hele våtrommet.



1. ETASJE > BAD

Tilstandsrapport

TG 2 Type vanntett sjikt/membran og usikker fremtidig funksjon

Beskrivelse

Våtrommet har baderomspanel og våtromsvinyl med synlige sveiseskjøter på vegg.

Vurdering av avvik:

• Baderomspanel er eldre enn 10 år og det mangler dokumentasjon. Tettesjiktet har derfor usikker fremtidig funksjon.

Konsekvens/tiltak

• Konsekvensen er at membranen/tettesjilt kan ha redusert funksjon og tetthet som følge av alder, noe som øker risikoen for fuktinntrengning og skjulte skader i konstruksjonen, samt behov for oppgradering eller rehabilitering av våtrommet.
• Det anbefales årlig visuell kontroll.

• Det anbefales å gjøre ytterligere undersøkelser av tettesjikt, - f.eks innhente FDV-dokumentasjon og/eller opplysninger fra tidligere eiere, kontakte tidligere håndverkere, osv.

1. ETASJE > BAD

TG 1 Sluk, tilslutning til sluk og andre gjennomføringer i gulv og vegger

Beskrivelse

Våtrommet har plastsluk.



1. ETASJE > BAD

TG 1 Sanitærutstyr og innredning

Beskrivelse

Våtrommet har innredning med nedfelt servant, toalett og dusjvegger/hjørne.

Eier har i 2026 byttet dusj vegger og armatur i dusjen.



Hakk i baderomsinnredning

1. ETASJE > BAD

TG 1 Ventilasjon

Tilstandsrapport

Beskrivelse

Våtrommet har avtrekksventilasjon.



1. ETASJE > BAD

TG 1 Tilliggende konstruksjoner våtrom

Beskrivelse

Fuktmåling er foretatt i undergulvet ved sluk ifra kjeller på grunn av tilliggende konstruksjoner, uten å påvise unormale forhold. Måleresultatet var 15,6.

Vurdering av avvik:

• Hulltaking er ikke utført da bygningsmessige forhold og konstruksjoner gjør dette fysisk vanskelig eller ikke gjennomførbart.



KJØKKEN

1. ETASJE > STUE/KJØKKEN

TG 2 Overflater og innredning

Beskrivelse

Kjøkkeninnredningen har profilerte fronter og benkeplate i laminat.
Hvitevarer og annet utstyr omfatter kjøleskap, oppvaskmaskin og komfyr.

Kjøkken plater med flismønster mellom over og underskap.
Skap fronter er malt.

Vurdering av avvik:

• Det er registrert drypplekkasje fra en skrukobling på avløpsrøret under servant.

• Kjøkkeninnredningen har enkel overflatebehandling etter at opprinnelige overflater er overmalt. Utførelsen fremstår med begrenset finish og normal slitestyrke.

Konsekvens/tiltak

• Vedvarende lekkasje kan føre til fuktskader på innredning, gulv og tilstøtende bygningsdeler over tid. Koblingen bør kontrolleres og utbedres for å hindre videre fuktpåvirkning.

• Den enkle overflatebehandlingen er i hovedsak et estetisk forhold, men kan gi redusert slitestyrke og kortere vedlikeholdsintervall sammenlignet med fabrikkbehandlede overflater.

Tilstandsrapport






1. ETASJE > STUE/KJØKKEN

TG 1 Avtrekk

Beskrivelse

Kjøkkenet har uttrekkbar kjøkkenventilator med avtrekk ut.



TEKNISKE INSTALLASJONER

TG 2 Innvendige vannledninger

Beskrivelse

Innvendige vannledninger er av plast (rør-i-rør) og er besiktiget i rørskap.
Stoppekran er plassert i kjeller.

Vurdering av avvik:

• Det registreres dunkelyd i røropplegget når vannet stenges ved bruk av tappested på bad. Dette kan skyldes trykkstøt (vannslag), mangelfull rørinnfesting eller slitasje i armatur/røranlegg.
• Kran for vaskemaskin er løs og har mangelfull innfesting.

Konsekvens/tiltak

• Vedvarende trykkstøt kan over tid føre til økt belastning på rør, koblinger og ventiler, med risiko for slitasje og eventuelle lekkasjer. Årsaken bør undersøkes nærmere, og nødvendige utbedringer utføres ved beho

Tilstandsrapport

• Løs kran kan medføre belastning på rør og koblinger, noe som over tid kan føre til lekkasje eller skade ved bruk. Kranen bør festes og kontrolleres for tett tilkobling.

Røropplegget fremstår å være fra renoveringen av leiligheten i 2012.





TG 1 Innvendige avløpsrør

Beskrivelse

Det er synlige avløpsrør av plast.
Rør i lukkede konstruksjoner er ikke inspisert.
Stakeluke er plassert ved varmtvannstank
Røropplegget fremstår å være fra renoveringen av leiligheten i 2012.

TG 1 Ventilasjon

Beskrivelse

Boligen har naturliv ventilasjon

TG 2 Varmesentral (fyrkjeler, varmepumper, fjernvarme, pelletsanlegg, gasskjeler, osv)

Årstall: 2019 **Kilde:** Produksjonsår på produkt

Vurdering av avvik:

• Det foreligger ikke service på anlegget siste to år, dokumentert service på anlegget finnes ikke eller er utenfor produsentens anvisning om serviceintervall.

Konsekvens/tiltak

• Manglende service kan føre til redusert driftssikkerhet, dårligere ytelse og økt risiko for feil eller havari.

• Det anbefales å gjennomføre service i henhold til produsentens anvisninger og etablere jevnlig vedlikeholdsrutine.



TG 2 Varmtvannsbereder/tank

Tilstandsrapport

Beskrivelse

Det er en ca. 200 liters varmtvannstank.

Årstall: 1996 **Kilde:** Produksjonsår på produkt

Vurdering av avvik:

- Det er ikke påvist tilfredsstillende el-tilkobling av varmtvannstank iht. gjeldende forskrift.
- Varmtvannstanken er over 20 år og har derfor usikker fremtidig funksjon.
- Varmtvannsberederen har omfattende rust- og korrosjonsskader.

Konsekvens/tiltak

- Mangelfull el-tilkobling kan innebære økt risiko for elektrisk feil, brannfare og redusert sikkerhet.
- Det anbefales å få kontrollert og utbedret el-tilkoblingen av autorisert fagperson i henhold til gjeldende forskriftskrav.
- Det bør etableres tilfredsstillende el-tilkobling etter gjeldende forskrift.
- Eldre varmtvannstank har økt risiko for svikt og lekkasjer, med fare for vannskader og redusert driftssikkerhet.
- Det er ikke behov for utbedringstiltak siden tanken fungerer i dag, men ut ifra alder kan skader plutselig oppstå.
- Den registrerte korrosjonen viser at varmtvannsberederen er i svært dårlig teknisk stand. Det er økt risiko for lekkasje og følgeskader på omkringliggende bygningsdeler. Utskifting av varmtvannsberederen bør påregnes.







Elektrisk anlegg

Dette er en forenklet kontroll begrenset til de spørsmål og undersøkelser som forskrift til avhendingslova (tryggere bolighandel) § 2-18 inneholder. Dette kan ikke sammenlignes med en kontroll utført av offentlig myndighet (Det lokale eltilsyn) eller registrert elektrovirksomhet, og en bygningssakkyndig har verken kompetanse eller lov til å foreta en slik kontroll.

Tilstanden er vurdert ut fra den forenklede og begrensede kontrollen som forskriften inneholder. El-anlegget kan ha feil og mangler som en slik forenklet undersøkelse ikke vil avdekke. Vær derfor oppmerksom på denne risikoen, og søk videre veiledning eller få en fullstendig kontroll utført av registrert elektrovirksomhet.

Beskrivelse

50 AHS med diverse jordfeilautomater.
Sikringsskap er plassert på soverom.

I følge eier er det montert elbillader i 2026 av Mr. Elektro As. Det er ikke framlagt noe dokumentasjon på utførelsen.

Vurdering av avvik:

- Det mangler samsvarserklæring for hele eller deler av anlegget.

• Det er behov for at en kvalifisert elektrofaglig person kontrollerer det elektriske anlegget.

Konsekvens/tiltak
• Manglende samsvarserklæring øker sannsynligheten for at det elektriske anlegget er utført av ufaglærte og at anlegget har feil og mangler. Dette øker fare for brann- og støt og kan i verste fall utgjøre fare for liv og helse. Det kan i tillegg medføre utbedringskostnader. Det er derfor behov for at en kvalifisert elektrofaglig person kontrollerer det elektriske anlegget.
• Behov for kontroll av det elektriske anlegget indikerer usikkerhet rundt tilstand og sikkerhet. Eventuelle feil eller mangler kan medføre økt risiko for brann, elektrisk støt og skade på utstyr. Det elektriske anlegget må kontrolleres av kvalifisert elektrofaglig person. Eventuelle avvik bør utbedres for å sikre en trygg og forskriftsmessig installasjon.



Lysbryter og termostat på badet mangler deksel, slik at elektriske komponenter er eksponert.



Oppvarming

Beskrivelse

Oppvarming av boligen skjer via luft til luft varmepumpe, elektriske panelovner og -kabler, samt vedfyring.

TOMTEFORHOLD

Byggegrunn

Beskrivelse

Byggegrunnen er ukjent.
Byggegrunn er ikke vurdert på tilstandsnivå da det ikke er mulighet for kontroll av byggegrunn og stabilitet i masser uten vesentlige inngrep.

TG 2 Fuktsikring og drenering

Punktet må sees i sammenheng 'Rom under terreng'

Beskrivelse

Alder, utførelse og tilstand på drenering/fuktsikring er ukjent.

Vurdering av avvik:
• Det er påvist punktvis avflassing eller utfelling (salt-/kalkutslag) på puss eller maling.

Konsekvens/tiltak
• Avflassing og utfelling kan indikere fuktpåvirkning i konstruksjonen, med risiko for videre nedbrytning av overflater og materialer.
• Det anbefales å iverksette tiltak for å redusere fuktbelastningen, samt reparere skadede overflater ved behov.

TG 2 Grunnmur og fundamenter

Vurdering av avvik:
• Grunnmuren har sprekkdannelser.

Tilstandsrapport

Konsekvens/tiltak

- Det anbefales å vurdere omfang og årsak til sprekkene, og utbedre disse samt iverksette nødvendige tiltak for å hindre videre utvikling.
- Ytterligere undersøkelser anbefales.



TG 1 Terrengforhold

Vurdering av avvik:

- Eiendommen ligger i et rasfarlig /skredutsatt område i henhold til kommunedelsplan/NVE.
- Eiendommen ligger i et flomutsatt område i henhold til kommunedelsplan/NVE.
- Eiendommen befinner seg i et område definert som aktsomhetsområde for kvikkleireskred i henhold til NVE sitt temakart.

Konsekvens/tiltak

- Bygningens plassering kan medføre risiko for ras eller utglidning som kan få alvorlige konsekvenser for personsikkerhet og bygningsstabilitet.
- Bygningens beliggenhet kan medføre risiko for flom eller oversvømmelse, noe som kan få alvorlige konsekvenser for personsikkerhet, bruk av bygningen og bygningskonstruksjoner.
- Konsekvensen er at det kan være økt risiko for kvikkleireskred i området, noe som kan påvirke sikkerheten og stabiliteten til eiendommen, samt medføre behov for nærmere geotekniske undersøkelser og eventuelle sikringstiltak.

TG 2 Utvendige vann- og avløpsledninger inkl. overvann og avløp fra drenering

Beskrivelse

Tomteforholdene har avløpsrør av ukjent type med tilknytning til offentlig avløp via private stikkledninger. Vannledningen er av ukjent type med tilknytning til offentlig vannforsyning via private stikkledninger.

Vann- og avløpsledningene er ikke kontrollert i forbindelse med rapporten. Hvis riktig tilstand på avløpsledningene skal kartlegges, kan dette gjøres ved hjelp av TV-kontroll.

Vurdering av avvik:

- Vannledningstype er ukjent og det er derfor vanskelig å evaluere usikkerhet ift. fremtidig funksjon.
- Avløpsledningstype er ukjent og det er derfor vanskelig å evaluere usikkerhet ift. fremtidig funksjon.

Konsekvens/tiltak

- Usikker vannledningstype gir økt risiko for uforutsette feil, lekkasjer eller redusert levetid, og gjør det vanskelig å planlegge drift, vedlikehold og utskifting.
- Ytterligere undersøkelser anbefales.
- Usikker avløpsledningstype gir økt risiko for uforutsette feil, lekkasjer eller redusert levetid, og gjør det vanskelig å planlegge drift, vedlikehold og utskifting.
- Ytterligere undersøkelser anbefales.

FORHOLD SOM ÅPENBART KAN MEDFØRE FARE FOR HELSE, MILJØ OG SIKKERHET

Dette punktet inneholder tydelige og lett synlige forhold ved boligen som åpenbart kan påvirke helse, miljø og sikkerhet, og som bygningssakkyndige har oppdaget. Terskelen for hva som anses som åpenbart er høy, og det utføres ikke undersøkelser med sikte på å avdekke slike forhold. Punktet omfatter ikke skjulte eller ikke-synlige forhold, tekniske vurderinger eller forhold som krever spesialundersøkelser. Forhold vurderes etter byggteknisk forskrift på befaringstidpunktet. Røykvarslere og håndholdt brannslukningsutstyr vurderes etter gjeldende forskrift om brannforebygging.

Tilstandsrapport

Helse, miljø og sikkerhet

Vurdering av avvik:

- Det mangler samsvarserklæring for hele eller deler av anlegget.
- Det er behov for at en kvalifisert elektrofaglig person kontrollerer det elektriske anlegget.
- Eiendommen ligger i et rasfarlig /skredutsatt område i henhold til kommunedelsplan/NVE.
- Eiendommen ligger i et flomutsatt område i henhold til kommunedelsplan/NVE.
- Eiendommen befinner seg i et område definert som aktsomhetsområde for kvikkleireskred i henhold til NVE sitt temakart.

Konsekvens/tiltak

- Manglende samsvarserklæring øker sannsynligheten for at det elektriske anlegget er utført av ufaglærte og at anlegget har feil og mangler. Dette øker fare for brann- og støt og kan i verste fall utgjøre fare for liv og helse. Det kan i tillegg medføre utbedringskostnader. Det er derfor behov for at en kvalifisert elektrofaglig person kontrollerer det elektriske anlegget.
- Behov for kontroll av det elektriske anlegget indikerer usikkerhet rundt tilstand og sikkerhet. Eventuelle feil eller mangler kan medføre økt risiko for brann, elektrisk støt og skade på utstyr. Det elektriske anlegget må kontrolleres av kvalifisert elektrofaglig person. Eventuelle avvik bør utbedres for å sikre en trygg og forskriftsmessig installasjon.
- Bygningens plassering kan medføre risiko for ras eller utglidning som kan få alvorlige konsekvenser for personsikkerhet og bygningsstabilitet.
- Bygningens beliggenhet kan medføre risiko for flom eller oversvømmelse, noe som kan få alvorlige konsekvenser for personsikkerhet, bruk av bygningen og bygningskonstruksjoner.
- Konsekvensen er at det kan være økt risiko for kvikkleireskred i området, noe som kan påvirke sikkerheten og stabiliteten til eiendommen, samt medføre behov for nærmere geotekniske undersøkelser og eventuelle sikringstiltak.

Konklusjon og markedsvurdering

Formål med takseringen: Salg

Hovedbyggets BRA/BRA-i

133 m²/84 m²

Tomannsbolig: Gang, 2 Soverom, Stue/kjøkken, Vaskerom, Bod, Bad, 2 Uinnredet kjellerrom

Detaljert oppstilling over areal finnes i rapporten.

Markedsverdi

Kr 2 300 000

Vurdering av hva verdien er i det åpne eiendomsmarkedet på vurderingstidspunkt. I tilfelle det er andel fellesgjeld/fellesformue, borett, bruksrett eller festet tomt, er det gjort fradrag/tillegg for dette.

Les mer om markedsverdi på siste side i rapporten.

Teknisk verdi bygninger, med tomteverdi

Kr 2 300 000

Kostnaden ved å oppføre et tilsvarende bygg i henhold til dagens lovverk, med fradrag for utidsmessighet, elde, vedlikeholds mangler, gjenstående arbeider, tilstandssvekkelser og forskriftsmangler.

Les mer om teknisk verdi på siste side i rapporten.

Markedsverdi	**2 300 000**
Konklusjon markedsverdi	**2 300 000**

Markedsvurdering

Markedsverdien er beregnet på grunnlag av statistikk og sammenlignbare priser innhentet fra Eiendomsverdi AS for juli 2026 og takstkonsulentens lokalkunnskap om område. Den angitte markedsverdi er å anse som veiledende ved omsetning av eiendommen.

Sammenlignbare salg

	EIENDOM			SALGSDATO	PRISANT	PRIS	FELLESGJ.	TOTALPRIS	M² PRIS
1	Myrstadveien 1A ,1718 GREÅKER 64 m²	1990	2 sov	15-08-2018	1 530 000	**1 630 000**	112 010	1 742 010	**27 219**
2	Opstadveien 36B ,1719 GREÅKER 98 m²	1998	3 sov	13-06-2018	2 690 000	**2 650 000**		2 650 000	**27 041**
3	Greåkerveien 134A ,1718 GREÅKER 83 m²	1924	2 sov	20-09-2023	2 395 000	**2 220 000**		2 220 000	**26 747**
4	Greåkerveien 134A ,1718 GREÅKER 83 m²	1924	2 sov	07-05-2020	2 200 000	**2 000 000**		2 000 000	**24 096**
5	Greåkerveien 134B ,1718 GREÅKER 95 m²	1928	2 sov	06-04-2020	2 600 000	**2 200 000**		2 200 000	**23 158**
6	Heggveien 10 ,1718 GREÅKER 99 m²	1928	2 sov	30-06-2020	1 900 000	**2 060 000**		2 060 000	**20 808**
7	Greåkerveien 132E ,1718 GREÅKER 136 m²	1927	3 sov	27-01-2021	2 950 000	**2 800 000**		2 800 000	**20 588**
8	Greåkerveien 112 ,1718 GREÅKER 121 m²	1900	4 sov	17-10-2018	2 790 000	**2 300 000**		2 300 000	**19 008**

Kilde :
Eiendomsverdi

Om sammenlignbare salg

Utvalget er i utgangspunktet basert på likhetskriterier i forhold til den takserte boligen, men merk at det likevel kan være betydelige forskjeller i eksempel byggeår, arealer, soverom, beliggenhet, solforhold, utsyn mm. I tillegg vil det også kunne være store forskjeller i teknisk standard på de sammenlignbare boligene. Utvalget vil også kunne inneholde omsetningspriser som går vesentlig tilbake i tid. De ovennevnte forskjeller vil derfor være vurdert av takstmann og korrigert for i fastsettelsen basert på en skjønnsmessig vurdering av markedsverdi.

Beregninger

Årlige kostnader

Kommunale avgifter, fakturert på eiendommen 2025	Kr.		17 880
Felleskostnader	Kr.		27 576
Vedlikeholdskostnader, ansatt av takstingeniør	Kr.		9 600
Sum Årlige kostnader (Avrundet)	**Kr.**		**55 000**

Teknisk verdi bygninger

Tomannsbolig

Normale byggekostnader (utregnet som for nybygg)	Kr.		2 650 000
Fradrag (utidsmessighet, elde, vedlikeholdsmangler, gjenstående arbeider, svekkelser og forskriftsmangler)	Kr.	-	780 000
Sum teknisk verdi - Tomannsbolig	Kr.		**1 850 000**

Kommentar
Teknisk verdi er en beregnet verdi basert på boligens normale byggekostnad, med fradrag for alder, slitasje, vedlikeholdsmangler og registrerte avvik. Verdien beskriver boligens tekniske verdi på vurderingstidspunktet.

Teknisk verdi er ikke en markedsverdi og må ikke forstås som forventet salgspris. For sameier kan forskjellen mellom teknisk verdi og markedsverdi være større enn for selveierboliger, da markedsverdien også påvirkes av sameiets økonomi, felleskostnader, andel fellesgjeld, beliggenhet, etterspørsel og øvrige markedsforhold.

Sum teknisk verdi bygninger	**Kr.**	**1 850 000**

Tomteverdi

Tomteverdi er en beregnet verdi for tomten slik den fremstår på befaringstidspunktet. Tomteverdien består av normal tomtekostnad i det aktuelle området og en vurdert verdi for beliggenhet. Normal tomtekostnad fremkommer ved å beregne teknisk verdi for råtomt, infrastruktur på tomten samt opparbeiding / beplantning, arrondering av terrenget og markedstilpasning for beliggenhet.

Normal tomteverdi	Kr.	450 000
Beregnet tomteverdi	**Kr.**	**450 000**

Tomteverdi og teknisk verdi bygninger

Tomteverdi og teknisk verdi bygninger for det aktuelle takstobjektet (Avrundet)	**Kr.**	**2 300 000**

Arealer, byggetegninger og brannceller

Standard gjeldende fra 01.01.2024

Arealmålinger og arealoppsett er basert på Norsk standard 3940:2023 Areal- og volum-beregninger av bygninger. Arealet gjelder for tidspunktet da boligen ble målt

Hva er måleverdig areal?

Arealet i rommet må ha minst 1,90 m fri høyde over gulvet og minst bredde på 0,60 m. Et loft med skråtak vil for eksempel bare få registrert målbart areal der høyden er minst 1,90 m og bredden minst 0,60 m.Rommet må ha dør eller luke, og gangbart gulv.

Hva er bruksareal?

BRA = BRA-i + BRA-e + BRA-b

Bruksarealet for bygningen er bruttoarealet minus arealet som opptas av yttervegger.

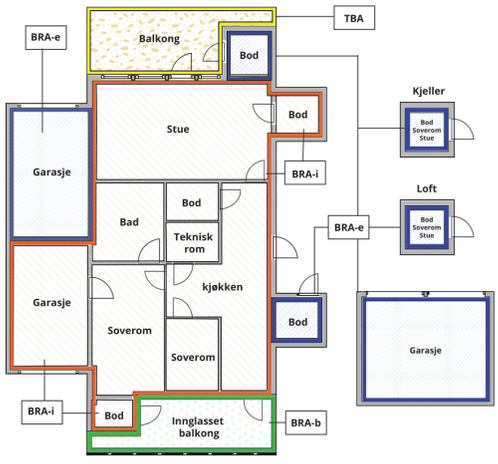



Carport og/eller garasjeplass i felles garasjeanlegg er ikke måleverdig areal

Internt bruksareal **(BRA-i)**	Arealet innenfor boenheten(e)
Eksternt bruksareal **(BRA-e)**	Arealet av alle rom utenfor boenheten(e) og som tilhører denne, slik som for eksempel boder
Innglasset balkong mv **(BRA-b)**	Arealet av innglasset balkong, veranda eller altan når denne er tilknyttet boenheten(e)
Terrasse- og balkongareal **(TBA)**	Arealet av terrasser, åpne balkonger og åpen altan tilknyttet boenheten(e)
Gulvareal **(GUA)**	Er sum av BRA (bruksareal) og ALH (areal med lav takhøyde). Areal med lav takhøyde (ALH) er ikke måleverdig areal, som skyldes skråtak og lav himlingshøyde. GUA kan opplyses i markedsføring der det er aktuelt for den konkrete boligen og kun sammen med BRA-i, for eksempel der gulvflaten har en verdi og har funksjon ved møblering og bruk av rommene. Ikke innredet areal som kaldloft, måles og oppgis normalt ikke.

Arealet kan ikke alltid fastsettes nøyaktig

Areal kan være komplisert eller umulig å måle opp nøyaktig fordi det er vanskelig å fastslå tykkelsen på innervegger, skjevheter i og utforming av bygningskonstruksjoner som karnapp, buer og vinkler som ikke er rette, åpne rom over flere etasjer og så videre.

Eiendommens markedsverdi kan ikke baseres på en matematisk beregning basert på antall kvadratmeter opplyst i rapporten. Opplysninger om areal kan altså ikke alene benyttes for å beregne eiendommens verdi.

Den bygningssakkyndige kan avdekke eventuelle bruksendringer og avvik i branncelleinndeling

Den bygningssakkyndige ser på byggetegninger hvis de er tilgjengelige og dette er en del av oppdraget,og vurderer bruken av boligen opp mot tegningene. Hvis den bygningssakkyndig avdekker at en bolig ikke ser ut til å være delt opp i brannceller etter kravene i byggteknisk forskrift på befaringstidspunktet, skal det opplyses om dette.

Reglene om bruksendring og brannceller kan være kompliserte. Søk videre faglige råd om rapporten ikke gir deg svar. Den bygningssakkyndige kan ikke vurdere og svare på alle spørsmål, og kan heller ikke vite om kommunen kan gi unntak for kravene som gjelder. Vil du vite mer?

Om brannceller

En branncelle er hele eller avgrensede deler av en bygning hvor en brann fritt kan utvikle seg uten at den kan spre seg til andre bygninger eller andre deler av bygningen i løpet av en fastsatt tid.

Om bruksendring

Bruksendring er å endre bruken av et rom fra en tillatt bruk til en annen. Dette kan kreve søknad og tillatelse, for eksempel hvis du endrer et rom fra bod til soverom eller arbeidsrom,eller hvis du endrer en bolig til to separate boliger.

Rom for varig opphold har krav til takhøyde, romstørrelse,rømningsvei og lysforhold som må være oppfylt. Du kan søke kommunen om unntak for kravene, men kan ikke regne med å få unntak for krav som går på helse og sikkerhet, for eksempel krav til rømningsvei.

Bruksendring som krever godkjenning, og som ikke er søkt bruksendret, er ulovlig. Kommunen kan etter plan- og bygningsloven kapittel 32 forfølge overtredelser. Kommunen kan pålegge deg å avslutte den ulovlige bruken, eventuelt å rette eller tilbakeføre rommet til godkjent bruk.

Arealer

Tomannsbolig

	Bruksareal BRA m²				
Etasje	**Internt bruksareal (BRA-i)**	**Eksternt bruksareal (BRA-e)**	**Innglasset balkong (BRA-b)**	**SUM**	**Terrasse- og balkongareal (TBA)**
1. etasje	84	8		92	18
Kjeller		41		41	
SUM	**84**	**49**			**18**
SUM BRA	**133**				

Romfordeling

Etasje	Internt bruksareal (BRA-i)	Eksternt bruksareal (BRA-e)	Innglasset balkong (BRA-b)
1. etasje	Gang, soverom, soverom 2, stue/kjøkken, vaskerom, bad	Utvendig sportsbod	
Kjeller		Uinnredet kjellerrom, uinnredet kjellerrom	

Kommentar

Leiligheten disponerer en utvendig sportsbod som deles med leiligheten i 2. etasje. Oppgitt BRA-e for leiligheten i 1. etasje utgjør ca. halvparten av bodens totale areal.

Lovlighet

Byggetegninger

Det foreligger godkjente og byggemeldte tegninger, som stemmer med dagens bruk
Kommentar: Det finnes byggemeldte og godkjente tegninger datert 16.06.2011.

Nyere håndverkstjenester

Er det ifølge eier utført håndverkstjenester på boligen siste 5 år? ☑ Ja ☐ Nei
Kommentar: Det ble i 2026 montert elbil lader på parkeringsplassen til leiligheten.

Befarings - og eiendomsopplysninger

Befaring

Dato	Til stede	Rolle
25.6.2026	Kim Patrick Raknes Brest	Takstingeniør
	Ahmed Mohammed Tawfeq	Kunde

Matrikkeldata

Kommune	gnr.	bnr.	fnr.	snr.	Areal	Kilde	Eieforhold
3105 SARPSBORG	2075	3		6	1781 m²	IKKE OPPGITT (Ambita)	Ikke relevant

Adresse
Greåkerveien 134 A

Hjemmelshaver
Tawfeq Ahmed Mohammed, Jemilsen Lillian

Kommentar
Det er felles tomt for sameiet. Sameiet kan omfatte flere gårds- og bruksnummer. For ytterligere opplysninger henvises det til opplysninger fra forretningsfører.

Eiendomsopplysninger

Beliggenhet

Eiendommen ligger sentralt i Greåker sentrum i Sarpsborg kommune. Området består i hovedsak av næringsbebyggelse og eldre etablert boligbebyggelse. Det er kort vei til barnehage, barne- og ungdomsskole, idrettsanlegg og butikker i og rundt Greåker sentrum. Det er gode bussforbindelser til både Sarpsborg og Fredrikstad. Avstanden til Sarpsborg sentrum er ca. 6 km og avstanden til Fredrikstad sentrum er ca 10 km.

Eiendommens beliggenhet i forhold til jernbanespor mellom Østfoldbyene medfører tidvis togstøy.

Adkomstvei

Eiendommen ligger inn til offentlig vei.

Tilknytning vann

Offentlig, via private stikkledninger.

Tilknytning avløp

Offentlig, via private stikkledninger.

Regulering

Eiendommen ligger innenfor regulert område. Se plananalysen for mer informasjon.

Om tomten

Tomten er en flat fellestomt med plen, trær og stor gruset gårdsplass med mange biloppstillingsplasser

Tinglyste/andre forhold

Servitutter og rettigheter er ikke innhentet, og eiendommen er vurdert i den stand den var på befaringsdagen.

Takstingeniør er ikke gjort kjent med andre forhold som kan begrense verdien ved salg eller omsetning enn det som er nevnt i taksten.

Eier/rekvirent har fått oversendt denne rapport for gjennomlesning før den benyttes i salg. Alle fornyelser/utbedringer som er oppgitt i denne rapporten er i følge eier/rekvirent, og der dokumentasjon foreligger og er fremvist takstingeniør, er dette spesielt nevnt som forevist i denne rapport.

Parkering

Leiligheten disponerer to parkeringsplasser på fellesareal med elbil lader.

Forsikring

Selskap	Avtalenr	Type	Forsikringssum	Årlig premie
IF Forsikring	SP6012097			

Kommentar
Forsikringspolise er ikke innhentet av takstingeniør.

Kilder og vedlegg

Dokumenter

Beskrivelse	Dato	Kommentar	Status	Sider	Vedlagt
Egenerklæring		Utfylt av eier	Gjennomgått		Nei
Kommunaleopplysninger		Diverse opplysninger fra kommunen	Gjennomgått		Nei
Forretningsfører		Div. opplysninger om eiendommen/sameiet.	Gjennomgått		Nei

Revisjoner

Versjon	Ny versjon	Kommentar
1	13.07.2026	

For gyldighet på rapporten se forside

Tilstandsrapportens avgrensninger

Mer om tilstandsrapportens innhold og omfang

Må leses sammen med øvrig informasjon og forklaringer i rapporten.

Grunnlag og formål

Rapporten er utarbeidet etter kravene i forskrift til avhendingslova (tryggere bolighandel). Forskriften fastsetter minimumsinnholdet i rapporten, hvilke rom og bygningsdeler som skal undersøkes, og rammene for hvordan undersøkelsene skal utføres. Formålet er å gi en bygningssakkyndig vurdering (tilstandsanalyse) av teknisk tilstand i boligens rom og bygningsdeler, til bruk for oppdragsgiver og ved salg til forbruker. Rapporten er ikke utarbeidet for andre formål eller for bruk av andre tredjeparter. Rapporten framhever normalt ikke positive sider ved boligen ut over det som fremgår av tilstandsgradene.

Rapporten bygger på opplysninger som er tilgjengelige ved befaringen. Dersom opplysninger som har betydning for vurderingen er tilbakeholdt, mangelfulle eller uriktige, kan dette påvirke rapportens innhold uten at det er den bygningssakkyndiges ansvar.

Rapporten er ikke en fullstendig gjennomgang av hele eiendommen eller en garanti for at det ikke finnes skjulte feil, skader eller mangler. Det er derfor både bygningsdeler i boligen, byggverk på eiendommen og andre forhold ved eiendommen som ikke er tilstandsvurdert, kommentert eller med i rapporten.

Rapporten er en teknisk tilstandsanalyse og omfatter blant annet ikke juridiske vurderinger, spørsmål om boligen er lovlig oppført, lovlig innredet/tatt i bruk eller offentlig godkjent.

Utgangspunktet for undersøkelse - referansenivå

Rapporten beskriver avvik, altså en tilstand som er dårligere enn referansenivået. Avvik vurderes som hovedregel opp mot byggeskikk og regelverk som gjaldt da bygget eller bygningsdelen ble oppført eller, dersom det foreligger, da byggesøknad ble godkjent. Enkelte forhold vurderes likevel opp mot krav som gjelder på befaringstidspunktet, og dette kan være forhold knyttet til personsikkerhet slik som brann og rømningsvei.

Undersøkelsesnivå og befaring

Rapporten er basert på visuell befaring uten fysiske inngrep. Undersøkelsen omfatter kun tilgjengelige flater og bygningsdeler, konstruksjoner åpnes ikke opp, og det utføres ikke målinger utover det som følger av forskrift til avhendingslova (tryggere bolighandel). Innfelt belysning bak konstruksjonen åpnes ikke for kontroll. Funksjonsprøving inngår normalt ikke i undersøkelsen, med mindre dette følger av forskriftens krav.

Flater eller bygningsdeler som er skjult, tildekket, innbygget, møblert, låst, snødekket eller på annen måte utilgjengelige, blir ikke undersøkt.

Undersøkelser utføres bare dersom det er sikkerhetsmessig forsvarlig og praktisk mulig å komme til. Yttertak vurderes ut fra det som er sikkerhetsmessig forsvarlig og tilgjengelig å inspisere, normalt fra loft, bakke eller stige.

Det foretas ikke fullstendig undersøkelse eller målinger, men undersøkelser basert på stikkprøver av de bygningsdeler som undersøkes. Slike kontroller er begrensede og innebærer ikke at tilsvarende forhold er undersøkt overalt.

Bygningssakkyndig foretar vurderinger innenfor rammene av forskrift til avhendingslova (tryggere bolighandel), og har ikke spesialistkompetanse innen andre fagfelt. Vurdering av elektriske og branntekniske forhold er dessuten forenklet, og det settes ikke tilstandsgrad.

Det kan være nødvendig å innhente informasjon fra og/eller nærmere vurderinger fra spesialister/kvalifiserte fagpersoner eller offentlige myndigheter om bygningsdeler og andre forhold, også der forholdet er omtalt i rapporten. Dette faller utenfor tilstandsrapportens rammer/Forskrift til avhendingslova (tryggere bolighandel), og oppdragsgiver/kjøper/andre med interesse av eiendommen må innhente dette.

Tilstandsgrader er forklart under *Dette trenger du å vite om tilstandsrapporten* lenger foran i rapporten.

For anbefalte tiltak ved TG2 og TG3 må bruker av rapporten selv vurdere om tiltakene er nødvendige og lønnsomme. Oppgitte utbedringskostnader er sjablongmessige anslag, basert på registrerte avvik og angitte tiltak i rapporten. Anslagene er gitt på generelt grunnlag og bygger på erfaringstall i fem intervaller. Kostnadsanslagene kan ikke forveksles med konkrete vurderinger eller tilbud fra entreprenør eller håndverker. Det må eventuelt innhentes tilbud for en nærmere undersøkelse, og konkret og nøyaktig vurdering av utbedringskostnad. Det kan forekomme kostnader knyttet til avvik, feil eller utbedringer som ikke er avdekket i rapporten. Utbedringskostnader vil også kunne variere ut fra personlige preferanser og markedspris på materialer og tjenester.

Tilleggsundersøkelser

Tilstandsanalysen omfatter de undersøkelsene som følger av minimumskravene i forskrift til avhendingslova (tryggere bolighandel). Dersom det er utført undersøkelser utover dette, vil det fremgå av rapporten.

Areal

Areal måles etter reglene i forskrift til avhendingslova (tryggere bolighandel) og de retningslinjer som gjelder for bolig i bransjestandarden *NS 3940 Areal og volumberegninger av bygg*. Oppgitt areal gjelder på tidspunktet for oppmålingen, og avrundes til hele kvadratmeter.

Arealmålingen er en måleteknisk registrering av areal som oppfyller kravene til måleverdighet, og er ikke en vurdering av om arealet er lovlig oppført, lovlig innredet eller godkjent til den aktuelle bruken. Et areal kan derfor være måleverdig og tatt med i rapporten, selv om det mangler nødvendig offentlig godkjenning, ikke oppfyller krav til lovlig bruk eller rommet ikke oppfyller tekniske regler (plan- og bygningsloven, teknisk forskrift). Arealet må ha gangbart gulv, og både minst 0,6 meter bredde og fri høyde på minst 1,9 meter, for å være måleverdig.

Eiendommens markedsverdi kan ikke baseres på en ren matematisk beregning i forhold til antall kvadratmeter opplyst i rapporten. Opplysninger om areal kan altså ikke alene benyttes for beregning av eiendommens verdi.

Dersom rom utenfor boenheten er tatt med i arealberegningen som eksternt bruksareal, bygger dette på tilgjengelige opplysninger ved befaringen, med mindre annet er særskilt dokumentert. Rom som ligger utenfor boenheten, men som eier har påvist og/eller opplyst at tilhører boenheten, er oppmålt og inkludert i BRA-e. Det er ikke fremvist dokumentasjon på at rommet tilhører boenheten, med mindre dette er angitt særskilt. Rom utenfor boenheten kan omdisponeres av borettslaget/sameiet og dette kan påvirke boligens BRA. Vær oppmerksom på at bransjestandarden NS 3940 og eierseksjonsloven har ulik definisjon av fellesareal. Ved arealmåling gjelder bransjestandardens *definisjon "Delen av bygning som brukes av to eller flere bruksenheter eller til bygningens forvaltning, drift eller vedlikehold.»*

Holmskau & Partners

Gjensidige

Egenerklæring

Greåkerveien 134 A, 1718 GREÅKER

16 Jun 2026

Informasjon om eiendommen

Adresse	Postadresse	Enhetsnummer
Greåkerveien 134 A	Greåkerveien 134 A	

Opplysninger om selger og salgsobjekt

Driver du med omsetning eller utvikling av eiendom?

☐ Ja ☒ Nei

Når kjøpte du boligen?

Oktober 2023

Har du selv bodd i boligen?

☒ Ja ☐ Nei

Når og hvor lenge har eieren bodd i boligen? Hvis det er lengre perioder eieren ikke har bodd i boligen er det fint om du oppgir dette. Her kan du også oppgi annen relevant informasjon om eierskapet.

Vi har bodd her siden vi kjøpte boligen.

Har du kjennskap til feil /t eller mangler ved borettslagets/sameiets fellesområder, som for eksempel garasje, ønsker vi at du oppgir dette når du svarer på spørsmålene i egenerklæringen.

Informasjon om eksisterende husforsikring

If Skadeforsikring Nuf-53

Informasjon om selger

Selger

Jemilsen, Lillian

Forbehold

Selger tar spesifikt forbehold om feil og mangler som er beskrevet i egenerklæringsskjemaet.

Boligkjøper anses å kjenne til forholdene som er omtalt i dette egenerklæringsskjemaet. Disse forholdene kan ikke gjøres gjeldende som feil eller mangler senere.

Boligkjøper oppfordres til å selv undersøke eiendommen grundig.

Våtrom

1 **Har det vært feil på bad, vaskerom eller toalettrom?**

☐ Ja ☒ Nei, ikke som jeg kjenner til

2 **Er det utført arbeid på bad, vaskerom eller toalettrom?**

☒ Ja ☐ Nei, ikke som jeg kjenner til

2.1.1 **Navn på arbeid**

Nytt arbeid

2.1.2 **Årstall**

2026

2.1.3 **Hvordan ble arbeidet utført?**

☐ Faglært ☒ Ufaglært

2.1.7 **Fortell kort hva som ble gjort av ufaglærte**

Bytta servant på toalettet, og bytta til veggdusj.

Tak, yttervegg og fasade

3 **Har det lekket vann utenfra og inn, eller er det sett andre tegn til fukt?**

☐ Ja ☒ Nei, ikke som jeg kjenner til

4 **I din leilighet, er det utført arbeid på tak, yttervegg, vindu eller annen fasade?**

☐ Ja ☒ Nei, ikke som jeg kjenner til

Kjeller

5 **Har sameiet eller borettslaget hatt problemer med fukt, vann eller oversvømmelse i kjeller eller underetasje?**

☐ Ja ☒ Nei, ikke som jeg kjenner til

6 **Har leiligheten kjeller, underetasje eller andre rom under bakken?**

☐ Ja ☒ Nei

8 **Er det utført arbeid med drenering?**

☐ Ja ☒ Nei, ikke som jeg kjenner til

Elektrisitet

9 **Har det vært feil på det elektriske anlegget?**

☐ Ja ☒ Nei, ikke som jeg kjenner til

10 **Er det utført arbeid på det elektriske anlegget?**

☒ Ja ☐ Nei, ikke som jeg kjenner til

10.1.1 **Navn på arbeid**

Nytt arbeid

10.1.2 **Årstall**

2026

10.1.3 **Hvordan ble arbeidet utført?**

☒ Faglært ☐ Ufaglært

10.1.4 **Fortell kort hva som ble gjort av faglærte**

Det ble satt opp ladestasjon utenfor, og da ble det trukket kabler fra sikringen.

10.1.5 **Hvilket firma utførte jobben?**

Mr. Elektro AS

10.1.6 **Har du dokumentasjon på arbeidet?**

☒ Ja ☐ Nei

Rør

11 **Har eiendommen privat vannforsyning (ikke tilknyttet det offentlige vannettet), septik, pumpekum, brønn, avløpskvern eller liknende?**

☐ Ja ☒ Nei, ikke som jeg kjenner til

12 **Har det vært feil på utvendige eller innvendige avløpsrør eller vannrør?**

☐ Ja ☒ Nei, ikke som jeg kjenner til

13 **Er det utført arbeid på utvendige eller innvendige avløpsrør eller vannrør?**

☐ Ja ☒ Nei, ikke som jeg kjenner til

Ventilasjon og oppvarming

14 **Er det eller har det vært nedgravd oljetank på eiendommen?**

☐ Ja ☒ Nei, ikke som jeg kjenner til

15 **Har det vært feil på varmeanlegg eller ventilasjonsanlegg?**

☐ Ja ☒ Nei, ikke som jeg kjenner til

16 **Er det utført arbeid på varmeanlegg eller ventilasjonsanlegg?**

☐ Ja ☒ Nei, ikke som jeg kjenner til



Skjevheter og sprekker

17 **Er det tegn på setningsskader eller sprekker i for eksempel grunnmur eller fliser?**

☐ Ja ☒ Nei, ikke som jeg kjenner til

18 **Har det vært feil eller gjort endringer på ildsted eller pipe?**

☐ Ja ☒ Nei, ikke som jeg kjenner til

Sopp og skadedyr

19 **Har det vært skadedyr i leiligheten?**

☐ Ja ☒ Nei, ikke som jeg kjenner til

20 **Har det vært skadedyr i fellesområdene til sameiet eller borettslaget?**

☐ Ja ☒ Nei, ikke som jeg kjenner til

21 **Har det vært mugg, sopp eller råte i boligen eller andre bygninger på eiendommen?**

☐ Ja ☒ Nei, ikke som jeg kjenner til

22 **Har det vært mugg, sopp eller råte i sameiet eller borettslaget?**

☐ Ja ☒ Nei, ikke som jeg kjenner til

Planer og godkjenninger

23 **Mangler leiligheten brukstillatelse eller ferdigattest?**

☐ Ja ☒ Nei, ikke som jeg kjenner til

24 **Har du bygd på eller gjort om kjeller, loft eller annet til boligrom?**

☐ Ja ☒ Nei

25 **Selges eiendommen med utleiedel som leilighet, hybel eller lignende?**

☐ Ja ☒ Nei

27 **Er det utført radonmåling?**

☐ Ja ☒ Nei, ikke som jeg kjenner til

28 **Er det andre forhold av betydning eller sjenanse for eiendommen eller nærområdet?**

☐ Ja ☒ Nei, ikke som jeg kjenner til

29 **Foreligger det planer eller bestemmelser som kan medføre endringer av felleskostnader eller fellesgjeld?**

☒ Ja ☐ Nei, ikke som jeg kjenner til

Hvilke planer? Hvor stor endring vil kostnadene og/eller gjelden medføre?

15% f.o.m 01.01.2027 går felleskostnadene opp.

30 **Er sameiet eller borettslaget er involvert i konflikter av noe slag?**

☒ Ja ☐ Nei, ikke som jeg kjenner til

Fortell om konflikten og partene slik du har forstått det.

Sameiet krever tvangssalg av en annen seksjon.

Andre opplysninger

31 **Har ufaglærte utført arbeid som normalt bør utføres av faglærte? Du trenger ikke gjenta noe du allerede har nevnt.**

☐ Ja ☒ Nei, ikke som jeg kjenner til

32 **Har du andre opplysninger om boligen eller eiendommen utover det du har svart?**

☐ Ja ☒ Nei, ikke som jeg kjenner til

Boligselgerforsikring

Boligen selges med boligselgerforsikring

En boligselgerforsikring gir trygghet for selger og kjøper, og kan dekke feil og mangler som enten ikke er opplyst om eller det ikke var kjennskap til da salget ble gjennomført.

Forsikringen er tegnet i Gjensidige Forsikring ASA

Forsikringsnummer 86764748

Egenerklæringsskjema

Name	Date
Lillian Jemilsen	**2026-06-16**

Identification

Lillian Jemilsen

This document contains electronic signatures using EU-compliant PAdES - PDF Advanced Electronic Signatures (Regulation (EU) No 910/2014 (eIDAS))

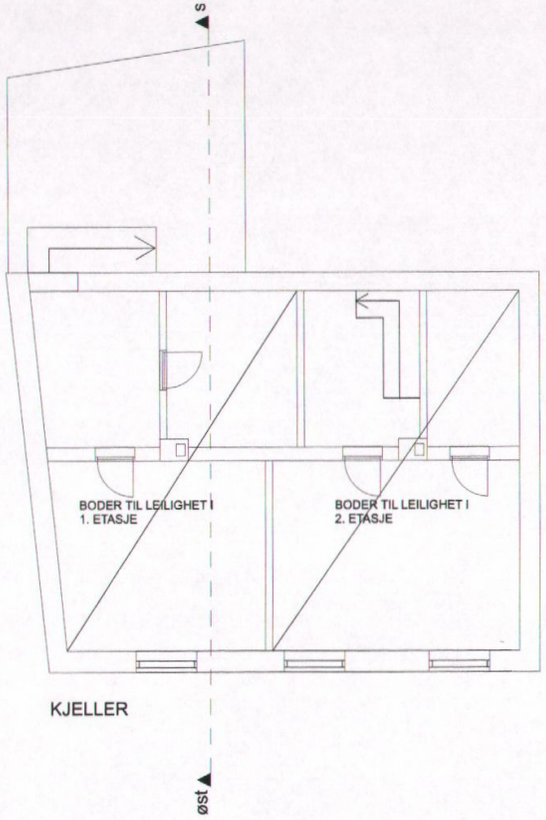

KJELLER

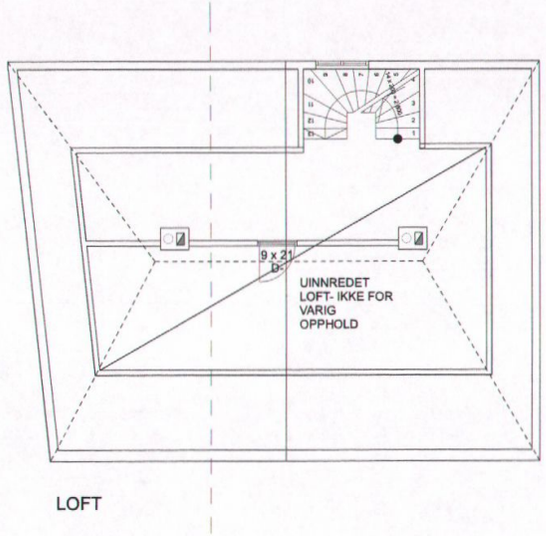

LOFT

ANMERKNINGER:

1: Alle detaljer skal utføres etter NBI- detaljblader eller etter godkjente produktblader.

2: Det skal benyttes anerkjente og godkjente (CE merkede) byggevarer/ byggematerialer. Utførende er ansvarlig for riktig bruk av alle materialer på bygget.

3: Det må sørges for tiltak mot Radon ihht. byggeforskriftene

4: Utførende må sørge for at ventilering utføres etter byggeforskriftene.

5: Utførende må sørge for at det monteres brann/ røykvarsling og slukkeredskap etter forskriftskrav.

Rev. nr.	Beskrivelse	Dato	Utført	Kontr.

BAS Arkitekter AS
St. Mariegate 96-98, 1706 Sarpsborg
Tlf: 69 13 10 50 Fax: 69 13 10 51 E-mail: arne@bas-ark.no

Tiltakshaver
Vanda og Bjørn Lier

Prosjekt
GREÅKERV.134

Tegnet	Dato	Prosj.nr.
ab	15.06.11	11023
Kontroll	Mål 1:100	

PLAN KJ.OG LOFT

Tegn. nr.	Format	Revisjon
	A3	

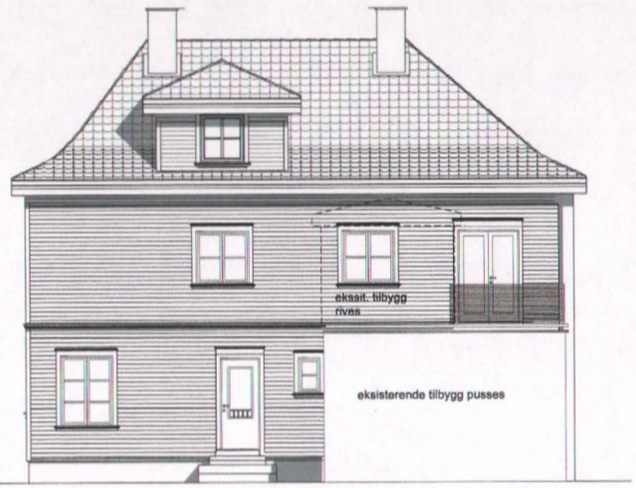

FASADE MOT BAKGÅRDEN (NORD- ØST)

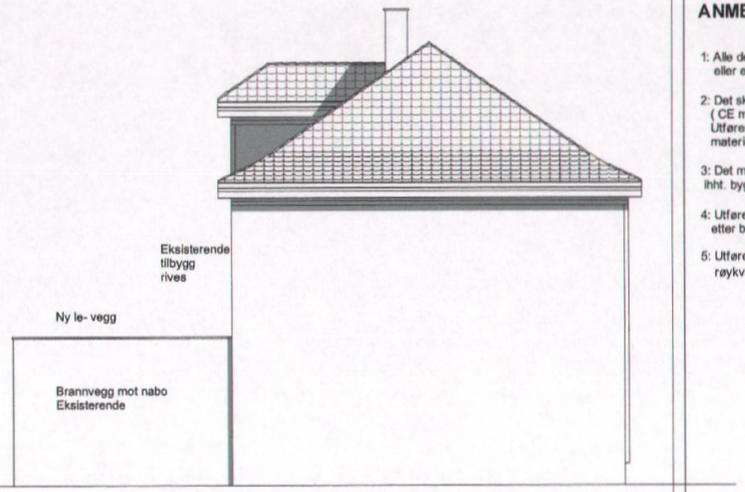

FASADE MOT NORD-VEST

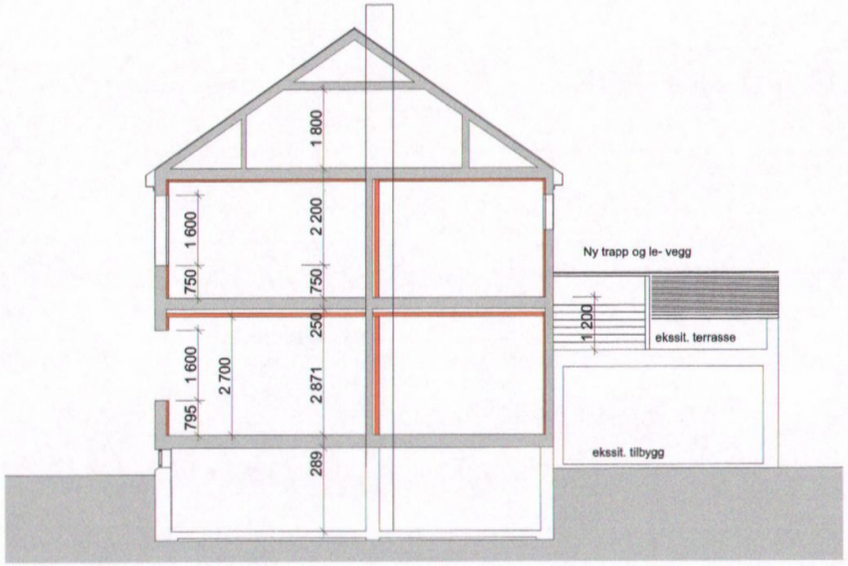

SNITT

ANMERKNINGER:

1: Alle detaljer skal utføres etter NBI- detaljblader eller etter godkjente produktblader.

2: Det skal benyttes anerkjente og godkjente (CE merkede) byggevarer/ byggematerialer. Utførende er ansvarlig for riktig bruk av alle materialer på bygget.

3: Det må sørges for tiltak mot Radon ihht. byggeforskriftene

4: Utførende må sørge for at ventilering utføres etter byggeforskriftene.

5: Utførende må sørge for at det monteres brann/ røykvarsling og slukkeredskap etter forskriftskrav.

Rev. nr.	Beskrivelse	Dato	Utført	Kontr.

BAS Arkitekter AS
St. Mariegate 96-98, 1706 Sarpsborg
Tlf: 69 13 10 50 Fax: 69 13 10 51 E-mail: arne@bas-ark.no

Tiltakshaver
Vanda og Bjørn Lier

Prosjekt
GREÅKERV.134

Tegnet	Dato	Prosj.nr.
ab	16.06.11	11023
Kontroll	Mål 1:100	

FASADER OG SNITT

Tegn. nr.	Format	Revisjon
	A3	

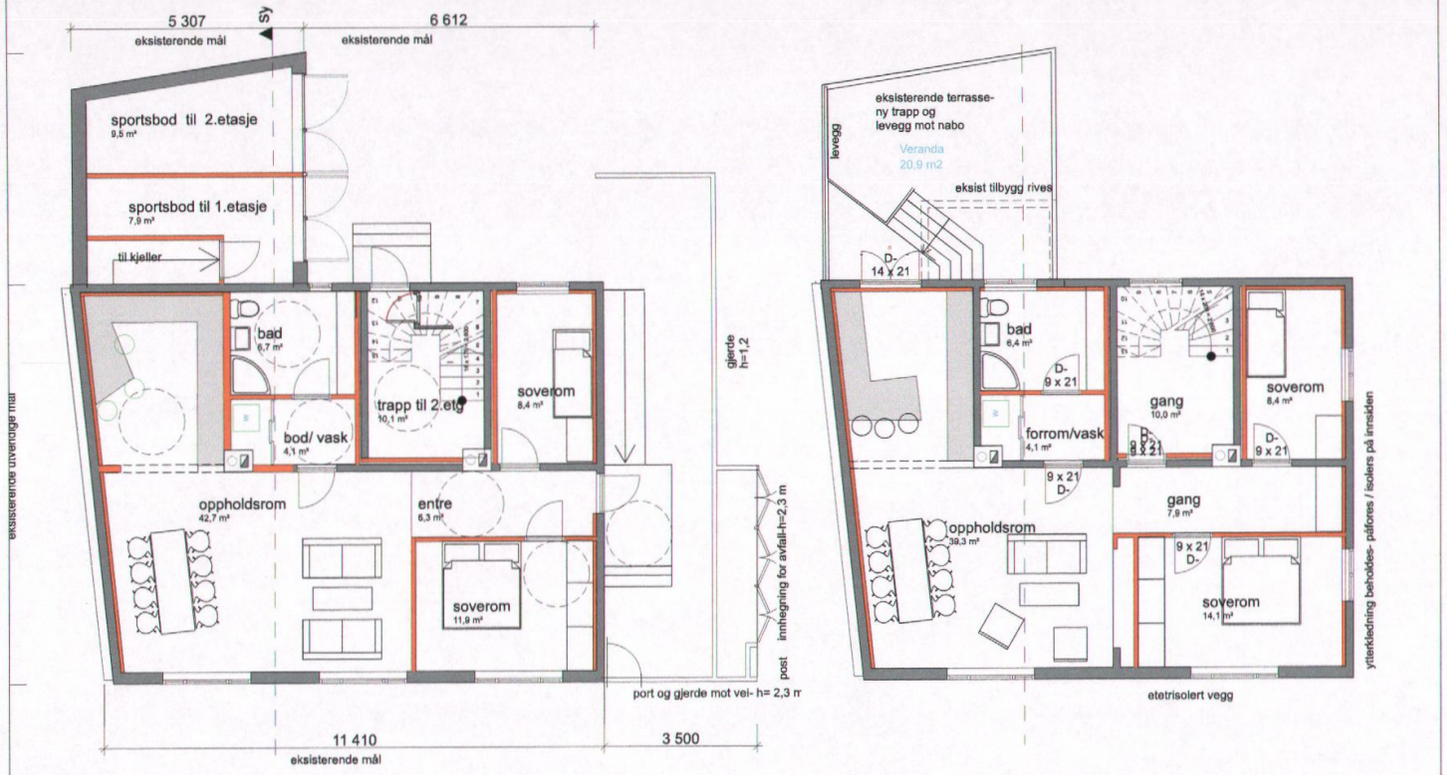

plan 1.etasje

plan 2.etasje

ANMERKNINGER:

1: Alle detaljer skal utføres etter NBI- detaljblader eller etter godkjente produktblader.

2: Det skal benyttes anerkjente og godkjente (CE merkede) byggevarer/ byggematerialer. Utførende er ansvarlig for riktig bruk av alle materialer på bygget.

3: Det må sørges for tiltak mot Radon ihht. byggeforskriftene

4: Utførende må sørge for at ventilering utføres etter byggeforskriftene.

5: Utførende må sørge for at det monteres brann/ røykvarsling og slukkeredskap etter forskriftskrav.

eksisterende vegger : GRÅ
Nye vegger : ORANGE

Rev. nr.	Beskrivelse	Dato	Utført	Kontr.

BAS Arkitekter AS
St. Mariegate 96-98, 1706 Sarpsborg
Tlf: 69 13 10 50 Fax: 69 13 10 51 E-mail: arne@bas-ark.no

Tiltakshaver
Vanda og Bjørn Lier

Prosjekt
GREÅKERV.134

Tegnet	Dato	Prosj.nr.
ab	16.06.11	11023
Kontroll	Mål 1:100	

PLANER

Tegn. nr.	Format	Revisjon
	A3	

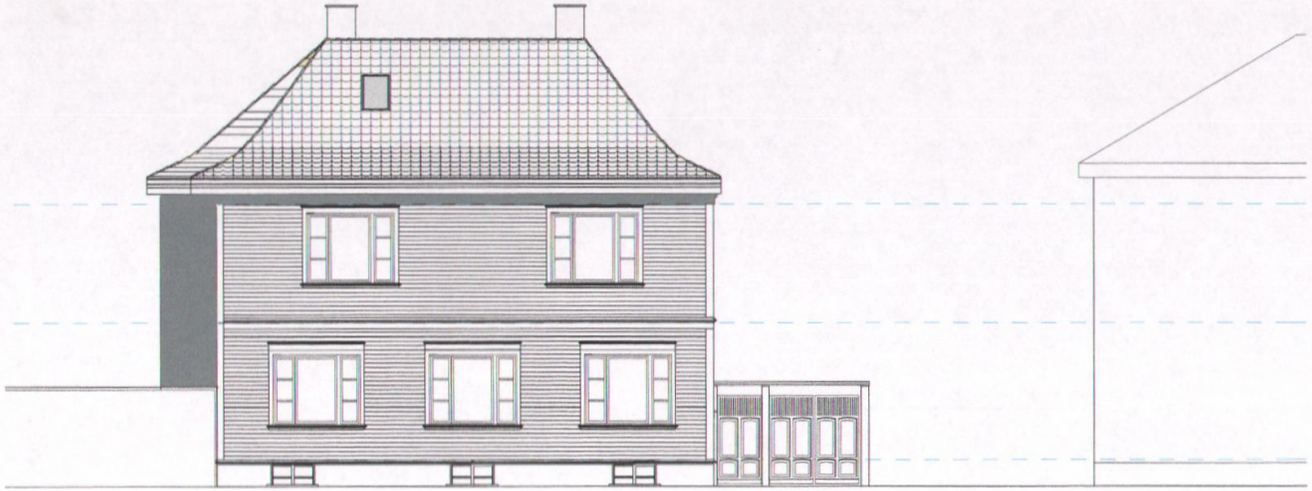

FASADE MOT GREÅKERVEIEN (SYD-VEST)

utførelse av port i gammel stil-
se gammelt foto



post innhegning for avfall gjerde h= 1,2

FASADE MOT SYD-ØST

ANMERKNINGER:

1: Alle detaljer skal utføres etter NBI- detaljblader eller etter godkjente produktblader.

2: Det skal benyttes anerkjente og godkjente (CE merkede) byggevarer/ byggematerialer. Utførende er ansvarlig for riktig bruk av alle materialer på bygget.

3: Det må sørges for tiltak mot Radon ihht. byggeforskriftene

4: Utførende må sørge for at ventilering utføres etter byggeforskriftene.

5: Utførende må sørge for at det monteres brann/ røykvarsling og slukkeredskap etter forskriftskrav.

Rev. nr.	Beskrivelse	Dato	Utført	Kontr.

BAS Arkitekter AS
St. Mariegate 96-98, 1706 Sarpsborg
Tlf: 69 13 10 50 Fax: 69 13 10 51 E-mail: arne@bas-ark.no

Tiltakshaver
Vanda og Bjørn Lier

Prosjekt
GREÅKERV.134

Tegnet	Dato	Prosj.nr.
ab	16.06.11	11023
Kontroll	Mål 1:100	

FASADER SØ OG SV

Tegn. nr.	Format	Revisjon
	A3	

Sarpsborg kommune

Byggtec AS
Ringgata 80
1723 SARPSBORG

Melding om administrativt vedtak.

Deres ref.:	Vår ref.:	Dato:
	11/04150-9	21.02.2012

Ferdigattest er gitt for bruksendring bolig - gnr 2075 bnr 14 - Greåkerveien 134 - Bjørn Lier

Vi viser til søknad om ferdigattest.

Med hjemmel i lov om planlegging og byggesaksbehandling (pbl.) § 21-10 gis ferdigattest for ovennevnte tiltak.

Ferdigattesten gis på grunnlag av søknad om ferdigattest, mottatt 17.2.2012.

Ferdigattesten er ikke en bekreftelse på byggets tekniske kvalitet, men en bekreftelse på myndighetenes avslutning av saken.

I følge søknaden er det ikke registrert mangler.

Med hilsen

Saksbehandler: Lars Erik Kristiansen,Enhet byggesak landbruk og kart
Telefon 415 30 233

Det tas forbehold om riktigheten eller fullstendigheten av opplysningene i dette dokumentet. Det kan ikke rettes krav som følge av at disse opplysningene benyttes som grunnlag for beslutninger.

Eiendomsdata (Seksjon)

Bruksnavn		Beregnet areal	0
Etablert dato	21.05.2019	Arealmerknader	
Oppdatert dato	19.10.2025	Antall teiger	0
Seksjonsformål	Boligseksjon	Tilleggsareal (Bygg)	True
Sameiebrøk	96/797	Bruk av grunn	( )

☑ Tinglyst	☐ Del i samla fast eiendom	☐ Grunnforurensning	☐ Avtale/Vedtak om gr.erverv	
☑ Bestående	☐ Under sammenslåing	☐ Kulturminne		
	☐ Klage er anmerket	☐ Ikke fullført oppmålingsforr.	Frist fullføring:	
☐ Har fester	☐ Jordskifte er krevd	☐ Mangel ved matrikkelføringskrav	Frist retting:	

Forretninger

Brukstilfelle Forretningstype	Forr.dato M.før.dato	Kom. saksref. Annen ref.	Tingl.status Endr.dato	Involverte Berørte
Omnummerering Omnummerering	01.01.2024 01.01.2024		Tinglyst 01.01.2024	2075/3, 2075/3/0/1, 2075/3/0/2, 2075/3/0/3, 2075/3/0/4, 2075/3/0/5, 2075/3/0/6, 2075/3/0/7
Omnummerering Omnummerering	01.01.2020 01.01.2020		Tinglyst 01.01.2020	2075/3, 2075/3/0/1, 2075/3/0/2, 2075/3/0/3, 2075/3/0/4, 2075/3/0/5, 2075/3/0/6, 2075/3/0/7
Seksjonering Seksjonering	07.05.2019 07.05.2019	19/03829	Tinglyst 23.05.2019	

Tinglyste eierforhold

Navn ID	Rolle Andel	Adresse Poststed	Status Kategori
TAWFEQ AHMED MOHAMMED F030401*****	Hjemmelshaver (H) 1/2	Greåkerveien 134A 1718 GREÅKER	Bosatt (B)
JEMILSEN LILLIAN F080902*****	Hjemmelshaver (H) 1/2	Greåkerveien 134A 1718 GREÅKER	Bosatt (B)

Bruksenheter

Type	Adresse	Br.enhet	Eiendom	BRA	Rom	Bad	WC	Kjøkkentilgang
Bolig	Greåkerveien 134A	H0101	2075/3/0/6	145	3	1	1	Kjøkken
Bolig	Greåkerveien 134A	H0101	2075/3/0/6	96	3	1	1	Kjøkken

Adresse

Vegadresse: Greåkerveien 134 A

Adressetilleggsnavn:

Poststed	1718 GREÅKER	Kirkesogn	02020501 Greåker
Grunnkrets	2401 Greåker	Tettsted	22 Fredrikstad/Sarpsborg
Valgkrets	18 Greåker		

Bygg

Nr	Bygningsnr	Lnr	Type	Bygningsstatus	Dato
1	13665192		Tomannsbolig, horisontaldelt (122)	Tatt i bruk (TB)	12.06.1924
2	13665192	1	Ombygging	Ferdigattest (FA)	21.02.2012

1: Bygning 13665192: Tomannsbolig, horisontaldelt (122), Tatt i bruk 12.06.1924

Bygningsdata

Næringsgruppe	Bolig (X)	BRA Bolig	330
Sefrakminne	Nei	BRA Annet	
Kulturminne	Nei	BRA Totalt	330
Opprinnelseskode	Vanlig registrering	BTA Bolig	
Har heis	Nei	BTA Annet	
Vannforsyning	Tilkn. off. vannverk	BTA Totalt	
Avløp	Offentlig kloakk	Bebygd areal	
Energikilder	Biobrensel, Olje/parafin/fl.brensel	Ufullstendig areal	Nei
Oppvarmingstyper	Annen oppvarming	Antall boenheter	2

Bygningsstatushistorikk

Bygningsstatus	Dato	Reg.dato	Referanse
Tatt i bruk	12.06.1924	15.06.1924	

Bruksenheter

Type	Adresse	Br.enhet	Eiendom	BRA	Rom	Bad	WC	Kjøkkentilgang
Bolig	Greåkerveien 134A	H0101	2075/3/0/6	145	3	1	1	Kjøkken

Etasjer

Etasje	Ant. boenh.	BRA Bolig	BRA Annet	Sum BRA	BTA Bolig	BTA Annet	Sum BTA
H02	1	122	0	122	0	0	0
H01	1	120	0	120	0	0	0
K01	0	88	0	88	0	0	0

2: Bygningsendring 13665192-1: Ombygging, Ferdigattest 21.02.2012

Bygningsdata

Næringsgruppe	Bolig (X)	BRA Bolig	108
Sefrakminne	Nei	BRA Annet	-108
Kulturminne	Nei	BRA Totalt	
Opprinnelseskode	Vanlig registrering	BTA Bolig	
Har heis	Nei	BTA Annet	
Vannforsyning		BTA Totalt	
Avløp		Bebygd areal	
Energikilder		Ufullstendig areal	Nei
Oppvarmingstyper		Antall boenheter	

Bygningsstatushistorikk

Bygningsstatus	Dato	Reg.dato	Referanse
Igangsettingstillatelse	10.08.2011	05.09.2011	
Midlertidig brukstillatelse	05.12.2011	07.12.2011	
Ferdigattest	21.02.2012	23.02.2012	

Bruksenheter

Type	Adresse	Br.enhet	Eiendom	BRA	Rom	Bad	WC	Kjøkkentilgang

Bolig	Greåkerveien 134A	H0101	2075/3/0/6	96	3	1	1	Kjøkken

Etasjer

Etasje	Ant. boenh.	BRA Bolig	BRA Annet	Sum BRA	BTA Bolig	BTA Annet	Sum BTA
H02	0	0	0	0	0	0	0
H01	0	108	-108	0	0	0	0

Seksjonert eiendom: Grunneiendom 2075/3

Bruksnavn	GREÅKER VESTRE	Beregnet areal	1781.1
Etablert dato	08.03.1858	Historisk oppgitt areal	1536
Oppdatert dato	16.09.2024	Historisk arealkilde	Målebrev (1)
Skyld	0.15	Antall teiger	1
Bruk av grunn			
Arealmerknader			

☑ Tinglyst	☐ Del i samla fast eiendom	☐ Grunnforurensning	☐ Avtale/Vedtak om gr.erverv	
☑ Bestående	☐ Under sammenslåing	☐ Kulturminne		
☑ Seksjonert	☐ Klage er anmerket	☐ Ikke fullført oppmålingsforr.	Frist fullføring:	
☐ Har fester	☐ Jordskifte er krevd	☐ Mangel ved matrikkelføringskrav	Frist retting:	

Teiger

Type teig	X	Y	H	H.teig	Ber. areal	Arealmerknad
Eiendomsteig	6571509.1	615870.9		Ja	1781.1	

Sarpsborg kommune

Bestemmelser

Kommuneplanens arealdel 2024-2036, Sarpsborg

Vedtatt av Sarpsborg bystyre 10.10.2024

Versjon 6: 04.06.2026

Endringslogg:

Dato	
29.09.2024	Versjon 1: Dokument sendt til sluttbehandling
10.10.2024	Versjon 2: Dokument vedtatt av bystyret (bystyret sak PS 90/24)
14.11.2024	Versjon 3: Oppretting av mindre feil: • § 2: «§ 3.12» er endret til «§ 3.11» • § 3.11: «vedlegg 1» er endret til «vedlegg» • § 3.9: «Retningslinje til § 3.10» er endret til «Retningslinje til § 3.9».
15.09.2025	Versjon 4: Mindre endring sendt til sluttbehandling: • Retningslinje til § 3.9 pkt ii tatt inn.
09.10.2025	Versjon 5: Dokument vedtatt av bystyret (bystyret sak PS 72/25)
04.06.2026	Versjon 6: Mindre endring vedtatt administrativt (PLAN-26/00515-2). Gjelder oppretting av feil i parkeringsbestemmelse § 4.12.

Innhold

Innhold 3

Bestemmelser og retningslinjer til kommuneplanens arealdel 2021-2033 4

§ 1 Formålet med planen (jf. pbl. § 11-5) 4

§ 2 Planens rettsvirkning (jf. pbl. § 11-6) 4

§ 3 Hensynssoner (jf. pbl. § 11-8) 5

§ 3.1 Sikringssoner nedslagsfelt drikkevannskilde H110 (jf. pbl. § 11-8 a) 5

§ 3.2 Skred (jf. pbl. § 28-1 og 11-8) 6

§ 3.3 Flom 6

§ 3.4 Faresone – brann-/eksplosjonsfare H350 (jf. pbl. § 11-8 a) 7

§ 3.5 Hensynssone naturmiljø H560 (jf. pbl. § 11-8 c) 8

§ 3.6 Båndlegging i påvente av vedtak etter pbl. H710 (jf. pbl. § 11-8 d) 8

§ 3.7 Båndlegging etter lov om naturvern/naturmangfold H720 (jf. naturmangfoldloven og pbl. § 11-8 d) 8

§ 3.8 Båndleggingssone - båndlegging etter lov om kulturminner H730 (jf. pbl. § 11-8 d) ... 8

§ 3.9 Båndleggingssone - båndlegging etter andre lover H740, Hensynssone for høyspennings luftledning (jf. pbl. § 11-8 d) 8

§ 3.10 Sone med krav om felles planlegging for flere eiendommer, herunder med særlige samarbeids- eller eierformer samt omforming og fornyelse H810 (jf. pbl. § 11-8 e) 9

§ 3.11 Sone hvor gjeldende reguleringsplan fortsatt skal gjelde H910 (jf. pbl. § 11-8 f) 9

§ 4 Generelle bestemmelser (jf. pbl § 11-9) 9

§ 4.1 Plankrav (jf. pbl. § 11-9 nr. 1) 10

§ 4.2 Unntak fra plankrav (jf. pbl. § 11-10 nr. 1 og 11-11 nr. 2) 10

§ 4.3 Utbyggingsrekkefølge (jf. pbl. § 11-9 nr. 4) 11

§ 4.4 Byggegrense mot kommunal vei (jf. pbl. § 11-9 nr. 5) 12

§ 4.5 Byggegrense mot fylkes- og riksvei (jf. pbl. § 11-9 nr. 5) 12

§ 4.6 Plassering av bebyggelse mot offentlig vann- eller avløpsledning (jf. pbl. § 11-9 nr. 5) 12

§ 4.7 Forhold til jordloven og skogbruksloven 12

§ 4.8 Utbyggingsavtaler (jf. pbl. 11-9 nr. 2) 12

§ 4.9 Nydyrking eller flytting av jord (jf. pbl. 11-9 nr. 8) 13

§ 4.10 Universell utforming (jf. pbl. § 11-9 nr. 5) 13

§ 4.11 Skilt og reklame (jf. pbl. § 11-9 nr. 5) 13

§ 4.12 Parkering (jf. pbl. § 11-9 nr. 5) 14

§ 4.13 Støy (jf. pbl. 11-9 nr. 6) 16

§ 4.14 Luftkvalitet (jf. pbl. 11-9 nr. 6) 17
§ 4.15 Flom og overvann (jf. pbl. § 11-9 nr. 6) 17
§ 4.16 Slokkevann og forebygging av skogbrann (jf. pbl. 11-9 nr. 3 og 5) 18
§ 4.17 Grunnforurensing (jf. pbl. § 11-9 nr. 6 og § 11-8 bokstav a) 19
§ 4.18 Beskyttelse av omgivelsene ved bygge- og anleggstiltak (jf. pbl. 11-9 nr. 3) 19
§ 4.19 Høyspenningsanlegg (jf. pbl. §§ 11-9 nr. 5) 19
§ 4.20 Estetikk og miljøkvalitet (jf. pbl. § 11-9 nr. 6) 20
§ 4.21 Naturmangfold (jf. pbl. 11-9 nr.6) 20
§ 4.22 Bestemmelsesområder for bevaring av kulturlandskap (jf. pbl. § 11-9 nr.6) 20
§ 4.23 Generelle bestemmelser om kulturminner og kulturmiljøer (jf. pbl. § 11-9 nr.7) 23
§ 4.24 Bestemmelsesområder for bevaring av kulturmiljø (jf. pbl. § 11-9 nr. 7) 24
§ 4.25 Fjernvarme (jf. pbl. 11-9 nr. 3) 28
§ 4.26 Bydelssentre (jf. pbl. § 11-9 nr. 5) 28
§ 4.27 Massedeponier og større komposteringsanlegg (jf. pbl. § 11-9 pkt. 5 og 6 og § 11-10) 29
§ 4.28 Belysning (jf. pbl. § 11-9 pkt. 6) 30
§ 4.29 Avfallshåndtering (jf. pbl. § 11-9 pkt. 4 og 8) 30
§ 4.30 Vann og avløp (jf. pbl. § 11-9 pkt. 3 og 8) 30
§ 5 Bestemmelser knyttet arealformål (jf. pbl. §§ 11-9, 11-10 og 11-11) 30
§ 5.1 Bebyggelse og anlegg inkludert underformål (jf. pbl. §§ 11-9 og 11-10) 31
§ 5.2 Grønnstruktur (jf. pbl. § 11-9 nr. 5 og § 11-10) 39
§ 5.3 LNF-areal for spredt bolig-, fritids- eller næringsbebyggelse (jf. pbl. § 11-11) 40
§ 5.4 Bruk og vern av sjø og vassdrag (jf. pbl. § 11-11 pkt. 3 og 5 og § 11-8 4. ledd) 46
Vedlegg – Reguleringsplaner som fortsatt gjelder uendret 47

Bestemmelser og retningslinjer til kommuneplanens arealdel 2021-2033

Disse planbestemmelsene og retningslinjene gjelder for områdene innenfor avgrensingen til kommuneplanens arealdel.

Bestemmelser, arealformål og hensynssoner er juridisk bindende. Retningslinjene er skrevet i *kursiv*, og er kun av veiledende karakter og kan ikke brukes som hjemmelsgrunnlag for vedtak etter planen. Retningslinjene gir utdypende forklaring for å gi bedre forståelse og praktisering av bestemmelsene. Temakartene inngår som en del av planbestemmelsene og retningslinjene.

Alt areal skal der annet ikke er spesifisert gjennom bestemmelser beregnes i henhold til byggteknisk forskrift (TEK) og Norsk Standard NS-3940 Areal og volumberegninger av bygninger.

§ 1 Formålet med planen (jf. pbl. § 11-5)

a. Kommuneplanens arealdel skal være et verktøy for å bidra til å nå målene i kommuneplanens samfunnsdel samtidig som planen ivaretar de sentrale og regionale føringene for arealbruk. Arealplanen skal være et styringsverktøy for detaljplanlegging og byggesaksbehandling.
b. Kommuneplanens arealdel skal sikre at Sarpsborg kommune utvikler seg til en bærekraftig og transporteffektiv kommune med et levende sentrum.
c. Arealdelen skal sikre og videreutvikle areal for ønsket vekst for bolig- og næringsutvikling og sosial og teknisk infrastruktur, samt natur- og friluftslivsområder.
d. Det skal tilrettelegges for et utbyggingsmønster basert på prinsipper for samordnet areal- og transportplanlegging og videreutvikling av et effektivt og miljøvennlig transportsystem for gods- og persontransport.
e. Hensynet til bokvalitet, uterommenes kvalitet, folkehelse, barns oppvekstsvilkår, naturmiljø, kulturmiljøer og kulturminner, jordvern klima og samfunnssikkerhet skal ivaretas i plan- og byggesaker.

§ 2 Planens rettsvirkning (jf. pbl. § 11-6)

Retningslinje til § 2

Kommuneplanens arealdel fastsetter arealbruken i kommunen. Planen gir også rammer for nye kommunedelplaner og reguleringsplaner og er bindende for alle nye tiltak som er nevnt i plan- og bygningsloven (pbl.) § 1-6, jf. § 20-1 første ledd bokstav a til m.

Kommuneplanens arealdel går ved eventuell motstrid foran arealformål og/eller bestemmelse i eldre reguleringsplan for samme areal med mindre annet er fastsatt i § 3.11, jf. pbl § 1-5. Dersom det ikke er motstrid vil reguleringsplanen, som er en mer detaljert plan enn kommuneplanen, gjelde.

Kommuneplanens arealdel omfatter ikke områdene avsatt i:

a) Kommunedelplan Sarpsborg sentrum 2019-2031, vedtatt 20.06.2019
b) Kommunedelplan Langemyr-Langemyrfjellet 2005-2016, vedtatt 21.09.2006

c) *Kommunedelplan InterCity dobbeltspor Fredrikstad Sarpsborg (delstrekning Borg bryggerier-Klavestad) og fv. 118 Ny Sarpsbru, vedtatt 08.10.2021*

d) *Kommunedelplan for kystsonen 2022-2034, vedtatt 15.12.2022*

§ 3 Hensynssoner (jf. pbl. § 11-8)

§ 3.1 Sikringssoner nedslagsfelt drikkevannskilde H110 (jf. pbl. § 11-8 a)

Innenfor sikringssonene H110_01 (Isesjø, hele nedbørsfeltet), H110_02 (Glomma oppstrøms Baterød) og H110_03 (Isnesfjorden) gjelder følgende:

a. Tiltak som vil forurense drikkevannskildene Isesjø, Glomma (oppstrøms Baterød) og Isnesfjorden er ikke tillatt.

b. Følgende gjelder uansett:

   i. Innen 100 m fra Isesjø med direkte tilløpsbekker (inkl. Buerelva) og Børtevannet, tillates det ikke nye utslipp. Følgende gjelder ved utbedring av eksisterende utslipp:

      a. For fritidsboliger i området tillates kun separert avløpsløsning med gråvannsrensing og utslippsfritt toalett.

      b. For boliger tillates kun separert avløpsløsning med gråvannsrensing og utslippsfritt toalett eller svartvann til tett tank.

      c. Dersom grunnforholdene ligger til rette for det, skal det benyttes infiltrasjon som siste rensetrinn i gråvannsrensingen.

   ii. Innen 10 m fra Isesjø med direkte tilløpsbekker (inkl. Buerelva) skal hunder holdes i bånd, med unntak av hunder på jakt. Hunder skal ikke bade i Isesjø med direkte tilløpsbekker (inkl. Buerelva). Avføring fra kjæledyr skal plukkes opp og kastes i avfallsbeholder eller bringes ut av sonen.

   iii. Beitedyr inkludert hester skal ikke gå i vannet i Isesjø og tilløpsbekkene (100 m opp bekkene). Unntak kan tillates i særskilte tilfeller, etter skriftlig avtale med vannverkseier.

c. Følgende gjelder i tillegg innenfor H110_01 sør (Isesjø, sensitivt område i sør og opp Tveterbekken fram til krysning med Tveterveien) og H110_03 sør (Isnesfjorden):

   a. Beitedyr inkludert hester skal ikke være nærmere enn 10 m fra vannkanten.

   b. Husdyrgjødsel skal ikke spres nærmere enn 10 m fra vannkanten.

d. Ved regulering av tiltak som kan representere en fare for forurensning av drikkevannskilde skal det utarbeides en farekartlegging som redegjør for behovet for eventuelle sikringstiltak.

Retningslinje til § 3.1

i) Til bokstav a: Med «tiltak» menes tiltak etter plan- og bygningsloven §1-6 første ledd første punktum, både søknadspliktige og ikke-søknadspliktige tiltak.

ii) Til bokstav a: Reguleringsplaner og søknader om tiltak som kan representere en fare for forurensing av drikkevannskilde skal sendes til uttalelse til vannverkseier, sammen

med en farekartlegging. Det kan også stilles krav om konsekvensutredning i tråd med forskrift om konsekvensutredning § 10 tredje ledd bokstav f. Tiltakshaver har ansvar for dokumentasjon av sikkerhet mot forurensning og gjennomføring av eventuelle sikringstiltak avklart i farekartleggingen eller konsekvensutredningen.

iii) Krav jf. bokstav b pkt. i gjelder ikke for eiendommer med gyldig utslippstillatelse gitt i 2008 eller seinere.

iv) Til bokstav b pkt. iii: Unntak gis kun for avgrensede tidsperioder og kun for helt spesifikke behov som for eksempel flytting av dyr eller av hensyn til dyrevelferd.

v) Se også § 5.3.2 Byggegrenser langs vassdrag.

§ 3.2 Skred (jf. pbl. § 28-1 og 11-8)

For alle planer og tiltak innenfor hensynssoner H310 skal faren for skred vurderes i henhold til krav i pbl. § 28-1 og TEK17 § 7-3 med veiledning. Sikkerhet mot områdeskred utredes i samsvar med NVEs veileder 1/2019 (eller nyere versjoner). Sikkerhet mot skred i bratt terreng utredes i samsvar med NVES veileder for utredning av sikkerhet mot skred i bratt terreng. Det må ved utarbeiding av reguleringsplan og i søknad om tiltak etter pbl. § 20-1 bokstav a-m dokumenteres tilstrekkelig sikkerhet mot skred.

Retningslinje til § 3.2

i) Aktsomhetsområder og faresoner for skred er sårbare mot terrenginngrep. Selv små tiltak vil kunne påvirke områdestabiliteten eller endre flomveier. Mindre terrenginngrep kan derfor være vesentlige inngrep og være søknadspliktige, jf. plan- og bygningsloven § 20-1 bokstav k. Tiltak som reduserer områdestabiliteten tillates ikke. Før terrenginngrep igangsettes må det være dokumentert at områdestabiliteten ikke vil bli redusert.

ii) Kartlagte faresoner for kvikkleireskred er vist som «faresone H310_kartlagt kvikkleiresone» på plankartet og på temakart Grunnforhold.

iii) Aktsomhetsområder for steinsprang, snøskred og jord- og flomskred, samt områder med mulighet for marin leire, er vist på plankartet og temakart Grunnforhold som:

- *a) Faresone H310_aktsomhet steinsprang*
- *b) Faresone H310_aktsomhet snøskred*
- *c) Faresone H310_aktsomhet jord- og flomskred*
- *d) Faresone H310_aktsomhet kvikkleire*

iv) Aktsomhetsområder for steinsprang omfatter ikke steinsprang som kan forekomme i små skrenter.

v) Aktsomhetsområder med mulighet for marin leire omfatter ikke utløpsområder. Dersom planlagte tiltak ligger innenfor områder med mulig marin leire eller ligger nedenfor områder med mulig marin leire, må faren for skred utredes iht. prosedyren i NVEs veileder 1/2019 (eller nyere versjoner).

§ 3.3 Flom

Se § 4.15 Flom og overvann.

§ 3.4 Faresone – brann-/eksplosjonsfare H350 (jf. pbl. § 11-8 a)

a. Ved regulering av tiltak innenfor faresone H350_01, H350_02 og H350_03, vist på temakart Hensynssoner brann-/eksplosjonsfare, skal en ROS-analyse/fareutredning følge med planforslaget når den legges ut til offentlig ettersyn. ROS-analysen/fareutredningen må dokumentere at sikkerhetskrav oppfylles.

b. Innenfor faresoneområdet H350_01 gjelder følgende:

   i. H350_01a Indre hensynssone

      a. Dette er i utgangspunktet virksomhetens eget område. Ved tiltak i denne sonen skal det gjennomføres ROS-analyse/fareutredning som dokumenterer at sikkerhetskrav kan oppfylles innenfor realistiske rammer. Tiltak som øker fare og utvider risikokonturene tillates ikke.

   ii. H350_01b Midtre hensynssone

      a. Det skal ikke etableres nye boenheter, butikker, overnattingssteder, offentlig ferdsel, skoler, barnehager, sykehjem, sykehus og lignende institusjoner, kjøpesentre og hoteller eller store publikumsarenaer innenfor denne sonen.

      b. Tiltak i eksisterende bebyggelse: Eksisterende boenheter tillates ikke oppdelt i flere boenheter. Det tillates ikke utvidelse av eksisterende tiltak listet i punkt a. dersom utvidelsen medfører økt besøkstall/antall brukere.

      c. Gjenoppføring etter brann og rivning er tillatt. Ved gjenoppføring tillates ikke etablering av flere boenheter eller utvidelse av bruksareal for tiltak som er forbudt etter bokstav a.

   Retningslinje til § 3.4 b. ii.

   Faste arbeidsplasser innen industri- og kontorvirksomhet, offentlig vei, jernbane, kai og lignende tillates i midtre sone, så lenge dette er i samsvar med arealformål og andre bestemmelser.

   iii. H350_01c Ytre hensynssone

      a. Det skal ikke etableres skoler, barnehager, sykehjem, sykehus og lignende institusjoner, kjøpesentre og hoteller eller store publikumsarenaer innenfor denne sonen.

      b. Tiltak i eksisterende bebyggelse: Det tillates ikke utvidelse av eksisterende tiltak listet i punkt a. dersom utvidelsen medfører økt besøkstall/antall brukere.

      c. Gjenoppføring etter brann og rivning er tillatt. For tiltak som ikke er nevnt i bokstav a, tillates kun gjenoppføring med de arealer som er opprinnelig godkjent.

   Retningslinje til § 3.4 b. iii.

Bolig, butikker, mindre overnattingssteder, faste arbeidsplasser innen industri- og kontorvirksomhet, offentlig vei, jernbane, kai og lignende tillates i ytre sone, så lenge dette er i samsvar med arealformål og andre bestemmelser.

§ 3.5 Hensynssone naturmiljø H560 (jf. pbl. § 11-8 c)

Retningslinje til § 3.5

Innenfor områder vist som hensynssone naturmiljø skal tiltak utformes og lokaliseres slik at dyr og planters livsbetingelser i minst mulig grad blir skadelidende. I områder hvor viktige naturtyper er truet av andre arter eller aktivitet, kan det kreves utarbeidet skjøtselsplan for området.

§ 3.6 Båndlegging i påvente av vedtak etter pbl. H710 (jf. pbl. § 11-8 d)

Båndleggingssone H710_01 Datasenter/batterifabrikk, Hasle: Området er båndlagt for regulering av et stort datasenter og/eller batterifabrikk. Endelig avgrensning av området, inkludert pumpestasjon ved Glomma, adkomstveier mm., avklares i områdereguleringsplanen. Områdereguleringen skal sikre en bred, grønn buffer mellom det framtidige datasenteret og boligområdet. Det må utarbeides en detaljert trafikkanalyse og nødvendige løsninger må avklares i reguleringsprosessen. Området bør utvikles med høy miljøprofil. Dersom stier berøres, må de reetableres utenfor området. Det må vurderes i områdereguleringsprosessen om etablering av batterifabrikk faller inn under storulykkeforskriften. Sikkerhet mot forurensning av drikkevannskilden Glomma må utredes og eventuelle tiltak må avklares i områdereguleringsplanen.

§ 3.7 Båndlegging etter lov om naturvern/naturmangfold H720 (jf. naturmangfoldloven og pbl. § 11-8 d)

I områder vernet etter naturvernloven og naturmangfoldloven er det ikke tillatt med tiltak som er i strid med vernebestemmelsene.

Retningslinje til § 3.7

Vernebestemmelsene er tilgjengelige i Naturbase (Miljødirektoratets karttjeneste).

§ 3.8 Båndleggingssone - båndlegging etter lov om kulturminner H730 (jf. pbl. § 11-8 d)

Retningslinje til § 3.8

i) I områder vernet etter kulturminneloven gjelder egne vernebestemmelser. Tiltak krever samtykke fra regional kulturminnemyndighet.

ii) Fredete bygg og anlegg er markert på plankartet med hensynssone H730. Automatisk fredete kulturminner er merket med rune-R. Riksantikvarens database Askeladden brukes i byggesaksbehandling og reguleringsarbeid.

§ 3.9 Båndleggingssone - båndlegging etter andre lover H740, Hensynssone for høyspennings luftledning (jf. pbl. § 11-8 d)

Det er ikke tillatt med ny bebyggelse innenfor hensynssonen. Alt anleggsarbeid og alle tiltak i terrenget innenfor hensynssonen skal på forhånd avklares med ledningseier.

Retningslinje til § 3.9

i) Sentral- og regionalnettene (planlagt og utbygd) omfattes av båndleggingssone H740. Se også bestemmelse §4.21 Høyspenningsanlegg, som også omfatter distribusjonsnett.

ii) Bestemmelsen viser restriksjoner som gjelder etter energiloven. Det er netteier som tar stilling til og treffer avgjørelse i saker som gjelder avvik fra bestemmelsen.

iii) Se Statnett sin veileder "Anleggsmaskiner og elektriske anlegg".

§ 3.10 Sone med krav om felles planlegging for flere eiendommer, herunder med særlige samarbeids- eller eierformer samt omforming og fornyelse H810 (jf. pbl. § 11-8 e)

a. H810_01 Grålum: Innenfor hensynssonen skal det i områdereguleringsplanen om nødvendig gis krav om utbyggingsavtaler og urbant jordskifte for å fordele kostnader til teknisk infrastruktur og verdier.

b. H810_02 Tunborg (KPS): Området kan transformeres til boligområde med innslag av næringsfunksjoner. Området skal reguleres under ett. Gode koblinger til hovedsykkelnett og øvrig gangnett ved Tuneveien må sikres i reguleringsplanen. Som del av reguleringsarbeidet må det dokumenteres at prosjektet ikke medfører dårligere vannkvalitet i Tunevannet. KPS-bygget er et landemerke med kulturhistorisk verdi. Bevaring av bygget eller deler av bygget skal vurderes ved en eventuell transformasjon av området. Ved regulering kan en bade-/fiskebrygge tillates i Tunevannet i tilknytning til området.

c. H810_03 Markveien vest: Området skal reguleres under ett. Området kan transformeres til boligområde med innslag av næringsfunksjoner. Det må sikres at bydelssenter Borgen er lett tilgjengelig for gående og syklende.

d. H810_04 Sparta amfi: Området skal reguleres under ett. Området kan transformeres til boligformål og idrettsanlegg, samt eventuelt barnehage. Fotballbanen kan vurderes flyttet internt i området gjennom regulering. Det skal reguleres atskilte løsninger for syklister og fotgjengere langs Sarpsborgveien fra Albert Moeskaus vei til Industriveien.

§ 3.11 Sone hvor gjeldende reguleringsplan fortsatt skal gjelde H910 (jf. pbl. § 11-8 f)

Innenfor områdene vist som hensynssone H910 og listet opp i vedlegg gjelder reguleringsplanen med tilhørende bestemmelser uendret.

Retningslinje til § 3.11

Ved motstrid mellom reguleringsplanen som er vist med hensynssone H910 og kommuneplanen, gjelder reguleringsplanen. I tilfeller hvor reguleringsplanen er taus, gjelder bestemmelsene i kommuneplanen.

§ 4 Generelle bestemmelser (jf. pbl § 11-9)

§ 4.1 Plankrav (jf. pbl. § 11-9 nr. 1)

a. I områder avsatt til hovedformålene bebyggelse og anlegg, samferdselsanlegg og teknisk infrastruktur eller bruk og vern av sjø og vassdrag, med tilhørende underformål, kan tiltak etter plan- og bygningsloven § 20-1 første ledd bokstav[1] a, b, d, k, l og m ikke finne sted før området inngår i en reguleringsplan.

b. Massedeponier skal reguleres uansett arealformål. Ved fornyet konsesjon og/eller utvidelse av eksisterende masseuttak og/eller deponi, skal tiltaket reguleres dersom tiltaket ikke er ivaretatt i en gjeldende reguleringsplan.

c. I områder avsatt til framtidig bebyggelse og anlegg eller tilhørende underformål skal reguleringsplanen omfatte hele området.

§ 4.2 Unntak fra plankrav (jf. pbl. § 11-10 nr. 1 og 11-11 nr. 2)

a. Følgende er unntatt fra plankravet:

   i. Utvikling av eksisterende fritidsbebyggelse i samsvar med bestemmelsene i § 5.1.3

   ii. Enkel tilrettelegging og opparbeidelse for allment friluftsliv i form av tursti, fortøyningsbrygge, toalett, gapahuk/gamme og badeplasser så langt det er i samsvar med arealformålet.

   iii. Etablering og endring av adkomst og parkering knyttet til etablert bebyggelse.

   iv. Etablering, flytting eller fjerning av navigasjonsanlegg i vassdrag.

   v. Andre tiltak som har mindre negative konsekvenser for miljø og samfunn, der kommunen anser kravet om reguleringsplan som åpenbart urimelig.

b. I områder avsatt til nåværende bebyggelse og anlegg eller tilhørende underformål er følgende også unntatt fra plankravet:

   i. Utvikling av eksisterende bolig og/eller nye prosjekter med inntil 3 nye boenheter. Prosjektet må ikke komme i konflikt med plan- og bygningslovens høydebestemmelser.

   ii. Oppføring av inntil 600 m^2 bruksareal nybygg/tilbygg/påbygg til barnehager, skoler, omsorgsboliger og lignende, eller endring av bestående.

   iii. Oppføring av inntil 600 m^2 bruksareal eller 800m^2 bebygd areal (BYA) nybygg/tilbygg/påbygg til næringsbygg, idrettsanlegg, forsamlingslokale og lignende, eller endring av bestående i nåværende bygge- og anleggsområde.

   iv. Etablering av innfartsparkering, så lenge trafikksikkerhet er ivaretatt.

---

[1] a) Oppføring, tilbygging, påbygging, underbygging eller plassering av bygning konstruksjon eller anlegg
b) Vesentlig endring eller vesentlig reparasjon av tiltak som nevnt under a
d) bruksendring eller vesentlig utvidelse eller vesentlig endring av tidligere drift av tiltak som nevnt i bokstav a
k) vesentlig terrenginngrep
l) anlegg av vei, parkering og landingsplass
m) opprettelse av ny grunneiendom, ny anleggseiendom eller nytt jordsameie, eller opprettelse av ny festegrunn

v. Etablering av vann- og avløpsanlegg, fibernett, nettanlegg som etableres i henhold til områdekonsesjon i energiloven, og lignende.

c. I områder avsatt til nåværende samferdselsanlegg og teknisk infrastruktur eller tilhørende underformål, er følgende unntatt fra plankravet:

i. Etablering av innfartsparkering, så lenge trafikksikkerhet er ivaretatt.

ii. Etablering av vann- og avløpsanlegg, fibernett, nettanlegg som etableres i henhold til områdekonsesjon i energiloven, og lignende.

d. I områder avsatt til fremtidig bebyggelse og anlegg eller tilhørende underformål som ikke er omfattet av reguleringsplan, er følgende unntatt fra plankravet:

i. Oppføring av ett mindre tilbygg og påbygg til eksisterende enhet.

ii. Oppføring av maksimalt én frittliggende bod, garasje eller lignende mindre bygg på bebygd eiendom. Bod, garasje eller lignende mindre bygg skal kun være én etasje og ha maksimalt BYA 50 m^2 og møne- og gesimshøyde skal ikke overstige 5 m og 3,5 m.

iii. Bruksendring av eksisterende bygninger.

iv. Etablering av innfartsparkering, så lenge trafikksikkerhet er ivaretatt.

e. Innenfor område N-04-BA Eidet og BS-Eidet er følgende unntatt fra plankravet: midlertidige bygninger og anlegg med opptil 200 m^2 BRA, ett eller flere mindre tilbygg/påbygg til eksisterende enhet, samt en eller flere mindre frittliggende bygninger/anlegg.

f. Innenfor område I-3 Robane Tunevannet er følgende unntatt fra plankravet: plassering av startbane og bøyer.

g. Innenfor område AB-3 Brygge Hafslundsøy er følgende unntatt fra plankravet: bade-/fiskebrygge.

h. Unntakene i bokstav a til g gjelder ikke dersom det foreligger en potensiell eller reell fare for skred eller flom.

Retningslinje til § 4.2

i) Til bokstav a punkt v: Kravet om reguleringsplan anses som åpenbart urimelig der tiltaket er begrenset i omfang og ikke kommer i konflikt med hensyn til viktige allmenne interesser, som for eksempel jordvern, friluftsliv, natur, kulturminner og kulturmiljøer, verdifullt kulturlandskap, trafikksikkerhet eller samfunnssikkerhet. Mindre tiltak på eksisterende jernbaneinfrastruktur omfattes av unntaket.

ii) Til bokstav h: Det foreligger en potensiell eller reell fare for skred innenfor faresoner og aktsomhetsområder for skred eller flom, med mindre det dokumenteres at sikkerheten er ivaretatt.

§ 4.3 Utbyggingsrekkefølge (jf. pbl. § 11-9 nr. 4)

a. Anlegg for håndtering av overflatevann, vegetasjon og utearealer skal være opparbeidet før brukstillatelse gis. Dersom bebyggelse fullføres på vinteren skal opparbeidelse skje førstkommende vår. Unntatt fra bestemmelsen er fritidsbebyggelse og tilbygg/uthus/garasje og lignende mindre tiltak til eksisterende bolig.

b. Det kan settes rekkefølgebestemmelser for utbygging av teknisk infrastruktur i reguleringsplanen.

c. Utbygging i områder avsatt til framtidig bebyggelse og anlegg kan ikke igangsettes før tilfredsstillende vann- og avløpskapasitet er etablert.

§ 4.4 Byggegrense mot kommunal vei (jf. pbl. § 11-9 nr. 5)

Ny bebyggelse og utvidelse av eksisterende bebyggelse tillates ikke plassert nærmere enn 5 m fra kantsteinslinje eller kjørebanekant der det ikke er fortau. Taket skal ikke komme nærmere enn 1 m fra eiendomsgrense til vei.

Dette gjelder ikke for:

a. Regulerte områder hvor annen byggegrense er satt i reguleringsplanen.

b. Områder med mange eksisterende bygninger som framstår som plassert i en tydelig bebyggelseslinje nærmere veikanten enn 5m. I dette tilfellet skal ny bebyggelse plasseres i harmoni med eksisterende bebyggelse.

c. Riving og gjenoppføring av bebyggelse på samme sted, så lenge taket ikke kommer nærmere enn 1 m fra eiendomsgrense til vei.

d. Postkassestativer, renovasjonsstativer, gjerder og lignende, så lenge de ikke plasseres nærmere enn 1 m fra veikanten og krav om frisikt overholdes.

§ 4.5 Byggegrense mot fylkes- og riksvei (jf. pbl. § 11-9 nr. 5)

Byggegrenser langs riksveier og fylkesveier skal samsvare med den generelle byggegrensen i henhold til vegloven § 29. Dersom andre byggegrenser er fastsatt i gjeldende reguleringsplan, gjelder disse.

§ 4.6 Plassering av bebyggelse mot offentlig vann- eller avløpsledning (jf. pbl. § 11-9 nr. 5)

Ny bebyggelse, herunder garasjer og støttemurer, må ikke plasseres nærmere enn 4 meter fra offentlig vann- eller avløpsledning. Unntak kan godkjennes av kommunen under forutsetning av at det foretas nødvendige sikringstiltak.

§ 4.7 Forhold til jordloven og skogbruksloven

Retningslinje til § 4.7

i) På jordbruksarealer og landbruksarealer bestående av dyrka eller dyrkbar mark gjelder jordloven §§ 9 og 12 fram til det er gitt igangsettingstillatelse til tiltak etter pbl, jf. jordloven § 2 annet ledd. Driveplikten i jordloven § 8 følges opp så lenge arealene klassifiseres som jordbruksarealer jf. AR5 (fulldyrket jord, overflatedyrket jord eller innmarksbeite).

ii) På skogsarealer gjelder skogbruksloven fram til det er gitt igangsettingstillatelse til tiltak etter pbl., jf. skogbruksloven § 2 annet ledd, med mindre annet er angitt i reguleringsplanen.

§ 4.8 Utbyggingsavtaler (jf. pbl. 11-9 nr. 2)

Kommunen forutsetter at det inngås utbyggingsavtaler ved utarbeidelse av nye reguleringsplaner. Kommunen forventer at utbyggingsavtalen regulerer opparbeidelse av

teknisk infrastruktur som samferdselstiltak, vann og avløpsanlegg, parker og andre offentlige rom og møteplasser, lekeplasser, samt utbyggingstakt, boligpolitiske forhold, og/eller grønnstruktur. De konkrete tiltakene må vurderes i hver enkelt plan. Listen er ikke uttømmende.

§ 4.9 Nydyrking eller flytting av jord (jf. pbl. 11-9 nr. 8)

Ved regulering av utbyggingsområder med dyrket og/eller dyrkbar mark skal det redegjøres for muligheten for nydyrking eller flytting av jord. Kommunen kan kreve at det utarbeides en plan for flytting av matjord.

§ 4.10 Universell utforming (jf. pbl. § 11-9 nr. 5)

Ved utarbeidelse av reguleringsplaner skal det redegjøres for hvordan universell utforming sikres, både internt i planområdet og i forhold til tilstøtende eiendommer.

§ 4.11 Skilt og reklame (jf. pbl. § 11-9 nr. 5)

a. Skilt og reklameinnretninger skal utføres slik at de tar hensyn til arkitektur og miljø. Skjemmende farger og utførelse er ikke tillatt og kan kreves endret. Reklame på bygninger skal ikke virke dominerende. I reguleringsplaner skal det i nødvendig grad stilles bestemmelser om skilt og reklame.

b. Følgende skilt og reklameinnretninger er ikke tillatt:

    i. Blinkende eller bevegelige skilt og reklameinnretninger.

    ii. Reklame på markiser, med unntak av virksomhetens firmanavn/logo.

    iii. Løsfotreklame som er til hinder for allmenn ferdsel.

c. Skilt skal fortrinnsvis plasseres på veggflaten. Det tillates ikke skilt plassert på møne, takflate eller over gesims. Kommunen kan gjøre unntak for åpne skilt laget av frittstående bokstaver eller lignende som plasseres over gesims. På fredede eller bevaringsverdige bygninger gis ikke noe unntak.

d. Uthengsskilt/-reklame skal ikke ha større fremspring ut fra vegg enn 1 meter eller være større enn 0,6 kvm. Uthengsskilt/-reklame skal ha en fri høyde over fortau eller gate på minst 2,50 meter, og fremspringet må aldri være lenger ut enn at det er minst 0,5 meter fri horisontal avstand til fortauskant.

e. Flagg og vimpler med reklameinnslag skal ikke dominere eller sjenere bebyggelse og miljø. Plasseringen skal ikke være til hinder for ferdselen.

Retningslinjer til § 4.11

i) Se retningslinjer for reklamefinansierte leskur og toalett vedtatt av formannskapet 29.09.2016 (sak 16/01196) og Statens vegvesens håndbok V323 Reklame og trafikkfare.

ii) Det tillates bruk av skilt i form av lyskasser eller lysende bokstaver såfremt disse ikke virker dominerende. Skilt/reklame bør ikke dekke mer enn ¼ av bygningens horisontale fasadelengde eller en rimelig del av fasaden som virksomheten disponerer. Reklame/skilt bør ikke være mer enn 4 meter-brede, med unntak av frittstående bokstaver.

iii) Det er krav etter vegloven §33 om tillatelse fra veimyndigheten for å sette opp reklame som retter som mot veifarende, uansett hvor langt fra veien reklamen står. Unntatt fra løyveplikten er reklame for virksomhet på bygningen der virksomheten foregår.

iv) iv) I boligstrøk bør det ikke føres opp reklame. Mindre reklame uten lys på forretninger, kiosker o.l. kan føres opp i den grad det ikke sjenerer boligene.

§ 4.12 Parkering (jf. pbl. § 11-9 nr. 5)

I nye utbyggingsprosjekter og ved bruksendring eller utvidelse av eksisterende bygninger skal det avsettes parkeringsplasser for bil og sykkel i henhold til tabellen og bestemmelsene under.

Arealformål	Grunnlag	Antall bilplasser innenfor byområdet		Antall biloppstillings-plasser ellers i kommunen		Antall sykkelplasser innenfor byområdet	Antall sykkelplasser ellers i kommunen
		Minimum	Maksimum	Minimum	Maksimum		
Bolig	Per boenhet	0,8		1		Min 1,5	Min 1,5
Omsorgsbolig, bofelleskap, asylmottak	Per boenhet	0,25	1	0,25	1	Min 1	Min 1
Forretning (små varer)	Per 100m^2 BRA		3 opptil 500 m^2 2 per 100 m^2 over 500 m^2		3 opptil 500 m^2 2 per 100 m^2 over 500 m^2	Min 3	Min 1
Forretning (store varer), kjøpesenter	Per 100m^2 BRA		1,5		1,5	Min 1	
Kontor	Per 100m^2 BRA		2		2	Min 3	Min 1
Industri	Per 100m^2 BRA		0,5	Løses i reguleringsplan			
Lager	Per 100m^2 BRA		0,1	Løses i reguleringsplan			
Restaurant, forsamlingslokale, treningssenter, øvrig tjenesteyting	Per 100m^2 BRA		2,5		5	Min 2	Min 1
Barnehage	Per ansatt		0,5		1	Min 0,7	Min 0,2
	Per barn	0,15	0,25	0,15	0,25	Min 0,2	Min 0,1
Grunnskole, VGS	Per ansatt		0,5		1	Min 0,5	Min 0,2
	Per elev					Min 0,5	Min 0,2

Beregnet antall plasser avrundes til nærmeste hele antall (1,5 plasser = 2 plasser, 1,49 plasser = 1 plass).
Parkeringsdekningen for andre formål enn det som er nevnt i tabellen løses gjennom reguleringsplan. For område BA.N-2 Kalnes gjelder egne parkeringsbestemmelser for antall plasser for personbil jf. bestemmelse § 5.1.7.

a. Parkering med nødvendig manøvreringsareal skal løses på egen tomt eller i felles garasje/på felles oppstillingsplasser avsatt til formålet.
b. Følgende gjelder for bilparkering:
    i. Minimum 10 % av parkeringsplassene tilknyttet byggverk med krav om universell utforming og heis, skal tilpasses mennesker med nedsatt bevegelsesevne. Det er krav om minimum én plass.
    ii. Ved utbygging til kontorformål, herunder undervisning og forskning, kan maksimalt 15 % av eiendommen benyttes til parkering på terrengnivå.
    iii. Ved utbygging til forretning- og serviceformål kan maksimalt 30 % av eiendommen benyttes til parkering på terrengnivå.
    iv. Der parkering etableres under bakken, kan maksimumsnorm fravikes.
    v. Offentlig tilgjengelig flateparkering og private utendørs fellesanlegg skal ha kriminalitetsforebyggende utforming og gis et grønt preg med for eksempel trær, lav beplantning eller armert gress. Tette, høye hekker rundt områdene tillates ikke.
    vi. I bygg og anlegg med offentlig tilgjengelig parkering skal minst 10 % av parkeringsplassene ha ladepunkt før det gis brukstillatelse. Standarden på ladepunkter skal være i samsvar med kravspesifikasjonene i kommunens strategi for ladeinfrastruktur.
c. Følgende gjelder for sykkelparkering:
    i. Minst 50% av sykkelplassene skal ha overbygg.
    ii. Sykkelparkering kan anlegges i garasje, parkeringskjeller, på terreng eller i fellesbod. Byggverk for publikum innenfor byområdet skal ha lett tilgjengelige sykkelplasser for besøkende nær inngangspartiet, under tak.
    iii. Sykkelplassene skal ha stativ som gjør det mulig å låse sykkelen på en trygg måte.
    iv. Minst 20% av sykkelplassene skal være dimensjonert for spesialsykler. Der sykkelparkeringen legges innendørs skal rampe, heis, dører og lignende være dimensjonert også for de store syklene.
    v. I boligbygg med flere enn 20 boenheter og kontorbygg med mer enn 2 000 m^2 BRA skal det være tilgjengelige ladepunkter ved sykkelparkeringsplassene. Innenfor byområdet skal det i tillegg være anlegg for sykkelvask.
f. Ved bruksendringer kan minimumskravene fravikes med inntil 25%, forutsatt at krav om sykkelparkering overholdes.

Retningslinje til § 4.13

Ved utvidelse av eksisterende bebyggelse gjelder parkeringsbestemmelsen for prosjekter med minst én ny boenheter og/eller minst 200 m^2 utvidet bruksareal.

Byområdet er vist på temakart Byområdet og planprinsipper.

Krav til antall sykkelparkeringsplasser kan reduseres gjennom regulering av boligprosjekter med mange boenheter.

§ 4.13 Støy (jf. pbl. 11-9 nr. 6)

a. Klima- og miljødepartementets retningslinje for behandling av støy i arealplanlegging T- 1442/2021 legges til grunn for all planlegging og byggesaksbehandling i kommunen. Anbefalte støygrenser i tabell 2 i T-1442/2021 skal ikke overstiges.

b. Gjennom regulering kan etablering av nye boliger i rød støysone vurderes i områder egnet for vesentlig fortetting. Følgende vilkår skal være oppfylt:

    i. Støynivået (L_{den}) overskrider ikke 68 dBA ved støyutsatt fasade.

    ii. Boenhetene er gjennomgående og har en stille side hvor uterom kan plasseres.

    iii. Minst halvparten av rom for varig opphold og minst ett soverom skal ha vindu mot stille side.

    iv. Dempet fasade kan tillates som erstatning for stille side for enkelte boenheter dersom det dokumenteres at det ikke er mulig å oppnå stille side. Dempet fasade må utformes med høy opplevd kvalitet, og det må gjøres kompenserende tiltak for å veie opp for tap av stille side.

    v. Krav om uteoppholdsarealer i § 5.1.1.1 er ivaretatt.

c. Det kan tillates støyfølsom arealbruk i gul støysone dersom bebyggelsen har en stille side og tilgang til egnet uteoppholdsareal med tilfredsstillende støynivå. Bebyggelsen skal planlegges slik at en størst mulig andel oppholdsrom vil vende mot (og ha vindu mot) stille side.

d. Innenfor hensynssoner H210 og H220gjelder følgende ved etablering av ny bebyggelse med støyfølsomt bruksformål eller vesentlig utvidelse av eksisterende bebyggelse:

    i. Det skal foreligge en støyfaglig utredning sammen med planforslaget og/eller søknad om byggetiltak. Støyutredningen skal avklare avbøtende tiltak på berørte bygninger og uteoppholdsarealer som vil være nødvendige for at støykravene oppfylles.

    ii. Det skal foreligge en oppdatert støyutredning sammen med rammesøknad. Vurderingene i støyutredningen skal følge Retningslinje for behandling av støy i arealplanlegging T-1442/2021. Avbøtende tiltak skal være prosjektert tilstrekkelig før rammesøknad kan gis, og tiltak skal være utført før brukstillatelse kan gis.

e. Dersom området også er utsatt for luftforurensing skal den totale belastningen vurderes.

f. Det kan ikke etableres flere boenheter og/eller et større omfang med næringsarealer, skole, barnehage, omsorgsboliger på et område enn det som det er støyutredet for og lagt til grunn i reguleringsplan.

Retningslinjer til § 4.13

i) Områder egnet for vesentlig fortetting i bokstav b. er vist på temakart Fortetting. I bydelssentrene kan det gjennom regulering vurderes avvik fra vilkårene i bokstav b. Dette forutsetter at prosjektet samlet sett vil gi et godt bomiljø.

ii) Krav om gode visuelle kvaliteter jf. plan- og bygningsloven § 29-2 gjelder også for støyreduserende tiltak.

§ 4.14 Luftkvalitet (jf. pbl. 11-9 nr. 6)

a. Alle tiltak skal planlegges slik at luftkvaliteten innendørs og utendørs tilfredsstiller kravene i retningslinjen for behandling av luftkvalitet i arealplanlegging T-1520.

b. Det må gjøres nærmere utredning av luftforurensing med tilhørende avbøtende tiltak ved etablering av ny bebyggelse som er følsom for luftforurensing eller ved vesentlig endring av eksisterende bebyggelse som er følsom for luftforurensing, innenfor områder langs følgende veier:

   i. Ytterkant E6, 65 meter ut

   ii. Ytterkant fv. 109, 15 meter ut

   iii. Ytterkant fv. 118 og rv. 22, 10 meter ut

Retningslinjer til § 4.14

i) Temakart Luftforurensing legges til grunn. Temakartet er utarbeidet etter retningslinjen for behandling av luftkvalitet i arealplanlegging (T-1520). Det inneholder informasjon om luftforurensing i form av svevestøv (PM10) og nitrogendioksid (NO_2) fra trafikk, vedfyring og industri, samt industrirelatert luftforurensing i form av svoveldioksid (SO_2).

ii) I rød sone på temakart Luftforurensning skal det normalt ikke tillates arealbruk som er følsom for luftforurensning. Unntak kan bare skje i sentrale byområder og andre viktige fortettingsområder, etter en helsefaglig vurdering.

iii) Gul sone på temakart Luftforurensning er en vurderingssone hvor det skal vises varsomhet med å tillate etablering av bebyggelse med bruksformål som er følsomt for luftforurensning. I gul sone skal det legges vekt på at uteoppholdsarealer får minimal eksponering og at det sikres godt inneklima. Dersom området også er utsatt for støy skal den totale belastningen vurderes.

§ 4.15 Flom og overvann (jf. pbl. § 11-9 nr. 6)

a. For alle planer og tiltak innenfor hensynssoner H320 skal trygghet mot fare eller skade vurderes i henhold til krav i pbl. § 28-1 og TEK17 §§ 7-1 og 7-2 med gjeldende veiledning, herunder NVEs veileder 3/2022 Sikkerhet mot flom: utredning av flomfare i reguleringsplan og byggesak og NVEs veileder 4/2022 Rettleiar for handtering av

overvatn i arealplanar. Det må ved utarbeiding av reguleringsplan og byggesak dokumenteres tilstrekkelig sikkerhet mot fare eller skade fra flom/oversvømmelser.

b. Påslipp av overvann til det offentlige nettet tillates bare der nettet har kapasitet.

c. Gårdsplasser eller lignende tillates ikke steinlagt eller asfaltert innenfor byområdet dersom dette fører til at overvann ledes ut i veien eller til naboeiendommer.

d. Ved offentlig ettersyn av reguleringsplaner skal det foreligge:

    i. En beregning av blågrønn faktor, i tråd med Norsk standard 3845 Blågrønn faktor.

    ii. En overvannsplan som viser løsning for håndtering av overvann. Overvannsplanen skal vise framtidige nedbørsmengder, trygge flomveier og nødvendige tiltak for å håndtere overvann lokalt.

Retningslinje til § 4.15

i) Følgende er tatt inn som faresoner H320 på plankartet, og vist på temakart Flom:

a) Kartlagte flomsoner langs Glomma fra Hasle til Rolvsøysund er vist som faresone «H320_kartlagt flomsone Glomma» (jf. NVEs rapport nr. 7 2006).

b) Aktsomhetsområder for flom langs øvrige vassdrag og for Glomma for øvrig er vist som faresone «H320_aktsomhet flom vassdrag».

c) Aktsomhetsområder for oversvømmelser ved styrtregn er vist som faresone «H320_aktsomhet_overvann».

ii) Overvannsveileder for kommunene i vannområdene Glomma sør og Morsa datert 15.01.2024 skal legges til grunn i byggesøknader og/eller planlegging av ny bebyggelse. Prosjekter som reguleres bør oppfylle en blågrønn faktor i henhold til veilederen. Eventuelle avvik må begrunnes.

iii) Til bokstav e: Byområdet er vist på temakart Byområdet og planprinsipper/soner.

iv) Elver og bekker skal som hovedregel ikke lukkes og bør bevares så nært opptil sin naturlige form som mulig. I planer som berører allerede lukkede eller sterkt påvirkede vassdrag, skal det vurderes om vassdraget kan gjenåpnes og restaureres.

§ 4.16 Slokkevann og forebygging av skogbrann (jf. pbl. 11-9 nr. 3 og 5)

a. Tiltak som utløser krav til slokkevann, skal prosjekteres og utføres i samsvar med kommunens retningslinjer for slokkevann og vannforsyning til sprinkleranlegg.

b. Ved regulering av nye bolig- og næringsområder skal det settes av branngater som skal bidra til å stoppe spredning av en eventuell brann.

Retningslinje til § 4.16

i) Det er tiltakshaver/ansvarlig(e) foretaks ansvar å sørge for at myndighetenes krav til brannsikring er ivaretatt.

§ 4.17 Grunnforurensing (jf. pbl. § 11-9 nr. 6 og § 11-8 bokstav a)

For barnehager, barneskoler/SFO og lekeplasser gjelder følgende:

a. I forkant av vesentlige terrenginngrep skal det gjennomføres undersøkelser av grunnen.

b. Ved nyetablering eller utvidelse av barnehager, barneskoler/SFO eller lekeplasser, skal det når utelekeområdet er ferdig planert, tas prøver av overflatejorda. Dersom noen av prøvene overskrider Folkehelseinstituttets «Anbefalte kvalitetskriterier for jord i barnehager, lekeplasser og skoler» skal tilfredsstillende tiltak gjennomføres. Dette skal utføres i henhold til Miljødirektoratets veiledere, TA-2260, TA-2261 og TA-2262.

c. Dersom ny jord tilføres skal det foreligge dokumentasjon som viser at denne tilfredsstiller «Krav til kjemisk sammensetning av jord som skal leveres til barnehager og lekeplasser», tabell 3 i Miljødirektoratets veileder TA-2261.

Retningslinje til § 4.17

i) Tiltak skal planlegges slik at de ikke medfører fare for skade på helse eller miljø jf. forurensningsforskriften kapittel 2.

ii) Faresone H390 viser områder hvor det er mistanke om eller kjennskap til forurenset grunn. Miljødirektoratets veiledere og databaser, samt kommunens kartlag Grunnforurensing skal, som et minimum, benyttes som grunnlag for å vurdere risiko for forurenset grunn.

§ 4.18 Beskyttelse av omgivelsene ved bygge- og anleggstiltak (jf. pbl. 11-9 nr. 3)

a. For bygg og anleggsvirksomhet gjelder støygrensene gitt i tabellene 4 og 5 i Retningslinje for behandling av støy i arealplanlegging, T-1442/21.

b. For større eller langvarige bygge- og anleggstiltak skal luftkvalitetsgrenser angitt i Retningslinjer for behandling av luftkvalitet i arealplanlegging T-1520 tilfredsstilles gjennom hele anleggsfasen.

Retningslinje til § 4.18

i) Beskyttelse av omgivelsene i anleggsfasen er ett av temaene i kvalitetsprogrammet for miljø og klima (se § 4.20).

ii) Det skal lages en plan for håndtering av støy dersom det av ulike grunner ikke er mulig å overholde grenseverdiene gitt i tabell 4 og 5 i T-1442/21 eller nyere versjoner.

iii) Det kan kreves at effekten av støy- og/eller støvdempende tiltak dokumenteres ved målinger bekostet av tiltakshaver.

§ 4.19 Høyspenningsanlegg (jf. pbl. §§ 11-9 nr. 5)

a. Nye boliger/fritidsboliger, institusjoner, skoler eller barnehager tillates ikke etablert der magnetfeltnivået er høyere enn 0,4 mikrotesla i snitt over året.

b. Nye høyspenningsanlegg, radiomaster eller lignende tillates ikke etablert dersom dette medfører at boliger/fritidsboliger, institusjoner, skoler eller barnehager får et magnetfeltnivå høyere enn 0,4 mikrotesla i snitt over året.

Retningslinje til § 4.19

Høyspentanlegg omfatter høyspentledninger, jordkabler og transformatorstasjoner.

§ 4.20 Estetikk og miljøkvalitet (jf. pbl. § 11-9 nr. 6)

a. Tiltak skal tilpasses områdets naturgitte forhold.

b. Kvalitetsprogram for miljø og klima: Ved utarbeidelse av områdereguleringsplan og detaljreguleringsplan for utbyggingsprosjekter med mer enn 10 000 m^2 BRA skal det utarbeides et retningsgivende kvalitetsprogram for miljø og klima for godkjenning av Sarpsborg kommune. Kvalitetsprogrammet skal utarbeides etter kommunens mal og følge saken til offentlig ettersyn.

Retningslinjer til § 4.20

i) Det skal gjøres en helhetlig estetisk vurdering av alle tiltak. I vurderingen skal inngå momenter som nær- og fjernvirkning, topografi, tomtas beskaffenhet, tilpassing kontra kontrastvirkning, volumoppbygging, materialbruk og farger.

ii) Kommunen kan kreve at 3D-tegninger leveres ved regulering og/eller som del av søknad om tiltak dersom det er beslutningsrelevant, for eksempel i nærheten av kulturminner eller innenfor avgrensningen av kulturmiljøer eller kulturlandskapsområder.

§ 4.21 Naturmangfold (jf. pbl. 11-9 nr.6)

Retningslinje til § 4.21

i) Prinsippene i naturmangfoldloven §§ 8 til 12 med tilhørende veileder skal legges til grunn ved behandling av saker som kan berøre interesser knyttet til naturmangfoldet. Vurderingene og vektleggingen av prinsippene skal fremgå av saksutredningen.

ii) Dersom vurderingen etter punkt i. viser at tiltaket berører interesser knyttet til naturmangfold, kan kommunen kreve at disse interessene blir nærmere utredet. Kommunen kan også kreve at alternativvurdering og/eller avbøtende tiltak gjennomføres.

iii) Ved nye tiltak og inngrep som kan ha negativ påvirkning på miljøtilstanden til en vannforekomst skal dette redegjøres for i reguleringsplan og søknad om tiltak, og veies opp mot miljømålet til vannforekomsten.

iv) Som minimum skal Miljødirektoratets Naturbase og Artsdatabankens Artskart brukes som informasjonsgrunnlag i vurderingen av naturverdier. I tillegg bør også lokale databaser og kunnskapsmiljøer legges til grunn for beslutningen.

§ 4.22 Bestemmelsesområder for bevaring av kulturlandskap (jf. pbl. § 11-9 nr.6)

Retningslinje til § 4.22

i) Alle tiltak innenfor bestemmelsesområder for bevaring av kulturlandskap BS_Landskap_01 –_49 skal vurderes opp mot landskapsvirkninger.

ii) Bestemmelsesområdene omfatter:

a) Kulturhistoriske landskap av nasjonal interesse (gjelder bokstav a - BS_Landskap_0_01 Sarpsfossen og Hafslund, og bokstav b - BS_Landskap_02 Oldtidsveien-Skjebergsletta)

b) Landskap i tilknytning til kulturmiljø iht. rapporten Underlagsdokument for fortettingsstrategi - Kartlegging av landskap og kulturmiljøer med analyse av egnethet for fortetting, des. 2019 - apr. 2020. Rapporten kan benyttes for en nærmere beskrivelse av områdekarakteren og bakgrunn for bestemmelsene.

c) *Viktige kulturlandskap eller kulturmiljøer i fylkesplanen Østfold mot 2050 vedtatt 21.06.2018*

d) *Viktige kulturlandskap kartlagt av Sarpsborg kommune i 2015*

iii) *Med mindre det er spesifisert under at tiltak skal oversendes regional kulturminneforvaltning for uttalelse, avklares saker av kommunen.*

iv) *Med «nybygg» i bestemmelsene under § 4.22 menes bygninger som ikke regnes som sekundærbygninger.*

§ 4.22.1 Bestemmelsesområde BS_Landskap_01 Sarpsfossen og Hafslund

Nye store og dominerende bygninger og anlegg, herunder nye vei- og jernbaneanlegg, skal ha høy arkitektonisk kvalitet. I områder som inngår i, eller grenser inn mot Hafslund hovedgårds parkområder eller nære omgivelser, skal grøntområder og uteanlegg tilpasse seg omgivelsene. Eksisterende siktlinjer og historiske strukturer, som f.eks. alléer, skal opprettholdes.

Retningslinje til §4.22.1

i) *Hafslund industriområde: I områder avsatt til nåværende eller framtidig næringsbebyggelse og som ikke er regulert som bevaringsområder, tillates store, dominerende bygg. Det må ved regulering gjøres en vurdering av landskapsvirkninger med 3d-modell. Hensyn til Hafslund hovedgård skal veie tungt.*

ii) *Tiltak som har innvirkning på landskapsbildet eller berører historiske elementer, for eksempel automatisk fredete kulturminner, gårdstun, verneverdige bygninger og trerekker, skal forelegges regional kulturminneforvaltning for uttalelse.*

§ 4.22.2 Bestemmelsesområde BS_Landskap_02 Oldtidsveien-Skjebergsletta

a. Nybygg som virker dominerende i landskapet tillates ikke. Strukturen i gamle gårdstun skal bevares. Nye driftsbygninger skal innpasses i eksisterende gårdstun, både med hensyn til arkitektur og plassering. Elementer som underbygger det historiske landskapets karakter, for eksempler trerekker, beitemarker, bekker og utsynspunkter mot fjordarmene, skal ivaretas ved oppføring av ny eller endring av eksisterende bebyggelse.

b. Siktkorridorer mellom Raet og Skjebergkilen og mot Isesjø må holdes åpne. Middelalderkirkestedene (Skjeberg og Ullerøy) må beholde sin dominerende plass i landskapet. Ved Sandbakken må det sikres en grønn buffer mot det åpne jordbrukslandskapet.

c. Eventuelle tiltak på fv. 130 Oldtidsveien skal ha høy estetisk kvalitet og bidra til å forsterke de historiske sammenhengene.

Retningslinje til § 4.22.2

Tiltak som har innvirkning på landskapsbildet eller berører historiske elementer, for eksempel automatisk fredete kulturminner, gårdstun, verneverdige bygninger og trerekker, skal forelegges regional kulturminneforvaltning for uttalelse.

§ 4.22.3 Bestemmelsesområde BS_Landskap_03 Alvimdalen

Nybygg, tilbygg, påbygg, garasjer o.l., skal ikke svekke siktlinjer mot Tune kirke.

§ 4.22.4 Bestemmelsesområde BS_Landskap_04 Ravneberget fort, Herresalen og Jomfrusalen

Nybygg, tilbygg, ombygginger, garasjer o.l., skal tilpasse seg eksisterende målestokk og ikke komme i direkte berøring med en viktig siktlinje eller et automatisk fredet kulturminne.

§ 4.22.5 Bestemmelsesområde BS_Landskap_05 Opstadfeltet

Nybygg, tilbygg, påbygg, ombygginger, garasjer o.l., skal tilpasse seg eksisterende arkitektur og målestokk, og skal ikke komme i direkte berøring med en viktig siktlinje eller et automatisk fredet kulturminne. En eventuell utbygging i Vistergropa må sikre en grønn buffer mot Opstadfeltet.

§ 4.22.6 Bestemmelsesområde BS_Landskap_06 Greåker fort

Nybygg, tilbygg, påbygg, garasjer o.l. skal tilpasse seg arkitekturen og målestokk i området.

§ 4.22.7 Bestemmelsesområde BS_Landskap_07 Vestre batteri

Nybygg, tilbygg, påbygg, garasjer o.l. skal tilpasse seg arkitekturen og målestokk i området. Det tillates kun énetasjes eneboliger. Bebyggelse og dens plassering i terrenget må ta hensyn til utsyn fra/innsyn til batteriet.

§ 4.22.8 Bestemmelsesområde BS_Landskap_08 Østre batteri

Nybygg, tilbygg, påbygg, garasjer o.l. skal tilpasse seg arkitekturen og målestokk i området. Ny bebyggelse skal ikke sperre ytterligere for utsynet fra Østre batteri.

§ 4.22.9 Bestemmelsesområde BS_Landskap_09 Grasto

Den grønne silhuetten langs åssiden i vest skal bevares.

§ 4.22.10 Bestemmelsesområde BS_Landskap_10 Greåker kirke

Det tillates kun énetasjes bebyggelse.

§ 4.22.11 Bestemmelsesområde BS_Landskap_11 Hannestadstranda

Fortetting og transformasjon i dette området skal sikre lys og sikt mellom arbeiderboligene og Glomma-landskapet. Det må ikke bygges tette, langsgående strukturer som stenger for sammenhengen mellom husene og elva. Høyde på ny bebyggelse skal være varierende.

§4.22.12 Bestemmelsesområde BS_Landskap_12 Tune prestegård/Valaskjold

a. Det må sikres en buffersone rundt prestegården som sørger for at virkningen av den monumentale beliggenheten opprettholdes. Villabebyggelsen omkring prestegården skal beholdes som énetasjes eneboliger med store hager.
b. Det må ikke bygges høybygg som konkurrerer med Tune kirke i korridoren fra St. Nicolas kirkeruin til Tune kirke.

§ 4.22.13 Bestemmelsesområde BS_Landskap_13 Yvenåsen

Retningslinje til § 4.22.13

Ved regulering av området bør det sikres en grønn silhuettlinje i bakkant av bebyggelsen. Den øvre bebyggelsen bør utformes på en slik måte at vegetasjonen i silhuetten blir synlig over eller mellom bygningene.

§ 4.23 Generelle bestemmelser om kulturminner og kulturmiljøer (jf. pbl. § 11-9 nr.7)

Se også § 4.24 Bestemmelsesområder for bevaring av kulturmiljøet.

§ 4.23.1 Automatisk fredete kulturminner

Retningslinje til § 4.23.1

i) For alle tiltak som kan komme til å virke inn på automatisk fredede kulturminner, inkludert deres sikringssoner, må det søkes kulturmyndighetene om tillatelse etter lov om kulturminner.

ii) Dersom det under anleggsarbeider treffes på automatisk fredede kulturminner, eksempelvis i form av helleristninger, brent leire, keramikk, flint, groper med trekull og/eller brent stein etc., skal arbeidet øyeblikkelig stanses og regional kulturminneforvaltning varsles, jf. kulturminneloven § 8.

§ 4.23.2 Kulturmiljøer og kulturminner fra nyere tid

a. Ny bebyggelse, tilbygg og påbygg samt fasadeendringer skal ikke være dominerende eller skjemmende for bevaringsverdige eller fredete bygninger og kulturmiljøer.

b. Tilbakeføring av bygninger og anlegg og/eller bygningsdeler til tidligere periode, skal skje på et historisk dokumentert grunnlag. Der dokumentasjon ikke foreligger i sin helhet, tillates bygningsdeler tilbakeført til stilhistorisk riktig utforming og materialbruk ut fra eksempler på tilsvarende bygninger.

Retningslinje til § 4.23.2

i) Alle byggetiltak som berører bevaringsverdige eller fredete bygninger og kulturmiljøer skal vurderes spesielt med hensyn til kulturhistorisk og arkitektonisk verdi.

ii) Tiltak som kan forringe den kulturhistoriske verdien av kulturminner og kulturmiljøer av nasjonal eller regional verdi/interesse, jf. kommunedelplan for kulturminner, kulturmiljøer og kulturlandskap, skal oversendes regional kulturminneforvaltning for uttalelse. Alle vesentlige endringer på kulturminner/bygninger oppført før 1850 oversendes regional kulturminneforvaltning, jf. kulturminneloven § 25. Utover dette er det kommunens kulturminnefaglige sakkyndige som avgjør hvilke saker som skal forelegges regional kulturminneforvaltning og lokale interesseorganisasjoner. Saker av prinsipiell betydning skal som hovedregel forelegges regional kulturminneforvaltning.

iii) Kulturminneplanen viser prioriterte kulturminner av lokal, regional og nasjonal verdi/interesse i kapittel 5. I tillegg kan kommunen vurdere at andre bygninger og anlegg som ikke står oppført i kulturminneplanen har verneverdi. Uthus kan være en viktig del av et kulturmiljø, og omfattes av bestemmelsene for bevaring av kulturmiljøet.

iv) SEFRAK-registeret er et aldersregister der det ikke er foretatt noen verneverdivurdering. Kommunen bør ta en vurdering av verneverdien før det eventuelt blir gitt tillatelse til å endre, flytte eller rive bygninger. Tiltak ved SEFRAK-registrerte bygninger skal vurderes å oversendes regional kulturminneforvaltning for uttalelse. For meldepliktige bygninger (bygninger eldre enn 1850), er det lovfestet i kulturminneloven § 25 at kommunen er pliktig til å oversende tiltaket til regional kulturminneforvaltning for uttalelse før endring eller riving

kan bli godkjent. Kommunalt vedtak skal umiddelbart oversendes regional kulturminneforvaltning.

§ 4.24 Bestemmelsesområder for bevaring av kulturmiljø (jf. pbl. § 11-9 nr. 7)

a. I alle bestemmelsesområder for bevaring av kulturmiljø, skal tiltak tilpasse seg arkitekturen og videreføre stedets særpreg.

b. Ved regulering innenfor eller like utenfor bestemmelsesområder for bevaring av kulturmiljø, skal kulturmiljøet dokumenteres, og det skal redegjøres for hvordan verdiene vil bli ivaretatt.

Retningslinje til § 4.24

i) Bestemmelsesområder bevaring av kulturmiljø vises på temakart Kulturlandskap og kulturmiljøer. Bestemmelsesområdene omfatter:

a) Riksantikvarens kulturmiljøer av nasjonal interesse, tidligere NB!-registeret (gjelder hensynssone BS_Kulturmiljø_01 Opsund)

b) Områder fra rapporten Underlagsdokument for fortettingsstrategi - Kartlegging av landskap og kulturmiljøer med analyse av egnethet for fortetting, des. 2019 - apr. 2020

c) Andre viktige kulturmiljøer vurdert i forbindelse med arbeid med kommunedelplan for kulturminner

ii) Med «nybygg» i bestemmelsene under § 4.24 menes bygninger som ikke regnes som sekundærbygninger. Riving og gjennoppføring regnes ikke som «nybygg» i denne sammenhengen.

iii) I søknad om tiltak som kan komme i strid med bestemmelser om bevaring av kulturmiljø kreves det en redegjørelse for hvordan de kulturhistoriske verdiene vil bli ivaretatt.

iv) Alle tiltak etter pbl. § 20-1 er søknadspliktige i bestemmelsesområder for bevaring av kulturmiljøet.

v) Hustufter, stengjerder, murer, gamle veianlegg, bruer, alléer, trerekker, hageanlegg og brygger som ligger innenfor bestemmelsesområder for bevaring av kulturmiljø og som bidrar til å gi særpreg til området, bør bevares

§ 4.24.1 Bestemmelsesområde BS_Kulturmiljø_01 Opsund

a. Nybygg og deling av eiendom tillates ikke. Tilbygg, påbygg, garasjer o.l. som ikke utformes og plasseres i tråd med prinsippene i byggeskikkveileder for Opsund, tillates ikke. For enkelte hus tillates ikke tilbygg/påbygg, jf. byggeskikkveileder for Opsund.

b. Riving av byggverk oppført før 1970 er ikke tillatt.

c. Ved vedlikehold og istandsetting av bygninger skal de opprinnelige/historisk, verdifulle bygningsdeler repareres og ikke byttes. Historiske verneverdige bygningsdeler, materialer, konstruksjoner, overflatebehandlinger og farger skal bevares.

Retningslinje til § 4.24.1

Tiltak som kan forringe kulturmiljøet skal forelegges regional kulturminneforvaltning for uttalelse.

§ 4.24.2 Bestemmelsesområde BS_Kulturmiljø_02 Greåker sentrum

Fortetting og transformasjon i området kan være av bymessig karakter. Ny bebyggelse skal plasseres i fortauslinje eller veikant der dette er praksis. Greåker torg skal bevares som åpen plass/park eller lignende.

§ 4.24.3 Bestemmelsesområde BS_Kulturmiljø_03 Sarpsborg mekaniske verksted

Fortetting og transformasjon av området er positivt. Det skal inkorporeres noen historiske elementer i utviklingen av området.

§ 4.24.4 Bestemmelsesområde BS_ Kulturmiljø_04 Visterveien/Sportsveien/Moaveien

Nybygg, tilbygg, påbygg, garasjer o.l. som ikke tilpasser seg målestokk i området, tillates ikke. Der eksisterende bebyggelse er plassert tilbaketrukket fra fortau/vei, skal dette følges. Det tillates bebyggelse med opptil to etasjer. Bebyggelsen skal være frittstående eneboliger/tomannsboliger. Det kan tillates rekkehus med oppbrudte enheter i utkanten av området. Området skal bevare et grønt preg.

§ 4.24.5 Bestemmelsesområde BS_ Kulturmiljø_05 Hannestadstranda

Nybygg, tilbygg, påbygg, garasjer o.l. som ikke tilpasser seg arkitekturen og målestokk, tillates ikke. Rekken med arbeidsboliger (Greåkerveien 52-60 og 82-108) skal beholde sitt helhetlige uttrykk.

§ 4.24.6 Bestemmelsesområde BS_ Kulturmiljø_06 Yvenstranda

Nybygg, tilbygg, påbygg, garasjer o.l. som ikke tilpasser seg arkitekturen, materialbruk og målestokk, tillates ikke. Luftigheten rundt gårdstunene skal bevares.

§ 4.24.7 Bestemmelsesområde BS_ Kulturmiljø 07 Moseveien

Nybygg og deling av eiendom tillates ikke. Atriumshusene skal bevare sin opprinnelige form og høyde. Påbygg tillates ikke. Ved mindre endringer må hvert rekke vurderes som en enhet. Små boder kan tillates på hagesiden, etter et felles prinsipp. Eksisterende grøntområde i sentrum og kantene skal bevares.

§ 4.24.8 Bestemmelsesområde BS_ Kulturmiljø_08 Gaupefaret

Nybygg og deling av eiendom tillates ikke. Tilbygg, påbygg, garasjer o.l. som ikke tilpasser seg eksisterende skala tillates ikke. Utformingen med mye vegtasjon og god terrengtilpasning skal videreføres.

§ 4.24.9 Bestemmelsesområde BS_ Kulturmiljø_09 Johan Nortugsvei

Nybygg og deling av eiendom tillates ikke. Tilbygg, påbygg, garasjer o.l. som ikke tilpasser seg eksisterende skala tillates ikke. Utformingen med mye vegetasjon og god terrengtilpasning skal videreføres.

§ 4.24.10 Bestemmelsesområde BS_ Kulturmiljø_10 Østadveien / Magnus Johansens vei

Nybygg,påbygg og deling av eiendom tillates ikke. Tilbygg, garasjer o.l. som ikke tilpasser seg strukturen og karakteren i området tillates ikke.

§ 4.24.11 Bestemmelsesområde BS_ Kulturmiljø_11 Tune rådhus

Nybygg, tilbygg, påbygg, garasjer o.l. som ikke tilpasser seg arkitekturen, tillates ikke. Tune rådhus' fasadeuttrykk og høyde må bevares.

§ 4.24.12 Bestemmelsesområde BS_ Kulturmiljø_12 Alvim østre og mellom

Nybygg, tilbygg, påbygg, garasjer o.l. som ikke tilpasser seg arkitekturen og skalaen i området, tillates ikke. Luftigheten rundt gårdsbebyggelsen må bevares.

§ 4.24.13 Bestemmelsesområde BS_ Kulturmiljø_13 Alvimhaugen

Nybygg, tilbygg, påbygg, garasjer o.l. som ikke tilpasser seg arkitekturen og skalaen i området, tillates ikke.

§ 4.24.14 Bestemmelsesområde BS_ Kulturmiljø_14 Tuneraet

Nybygg, tilbygg, påbygg, garasjer o.l. som ikke tilpasser seg skalaen i området, tillates ikke. Ny bebyggelse skal ikke framstå som dominerende i landskapet. Utsiktspunkter, siktlinjer og landemerker skal ivaretas.

Retningslinje til § 4.24.14

Utsiktspunkter, siktlinjer og landemerker er vist i rapporten Underlagsdokument for fortettingsstrategi - Kartlegging av landskap og kulturmiljøer med analyse av egnethet for fortetting, des. 2019 - apr. 2020.

§ 4.24.15 Bestemmelsesområde BS_ Kulturmiljø_15 Tune prestegård / Valaskjold

Deling av eiendom er ikke tillatt. Nybygg, tilbygg, påbygg, garasjer o.l. som ikke tilpasser seg kulturmiljøet, tillates ikke. Tiltak som svekker prestegården som et synlig landemerke i landskapet tillates ikke.

§ 4.24.16 Bestemmelsesområde BS_ Kulturmiljø_16 Lande torg med omgivelser

Nybygg og deling av eiendom tillates ikke. Tilbygg, påbygg, garasjer o.l. som ikke tilpasser seg eksisterende skala og bebyggelsesstruktur, tillates ikke. Bebyggelse skal være eneboliger eller tomannsboliger. Der eksisterende bebyggelse er plassert tilbaketrukket fra fortau/vei, skal dette følges. Store, grønne hager skal ivaretas. I Bungalowveien skal eventuelle endringer av eksisterende bygg tilpasse seg arkitekturen i gata.

§ 4.24.17 Bestemmelsesområde BS_ Kulturmiljø_17 Lækkert

Nybygg, tilbygg, påbygg, garasjer o.l. som ikke tilpasser seg eksisterende volum og høyder, tillates ikke. Det grønne preget må videreføres.

§ 4.24.18 Bestemmelsesområde BS_ Kulturmiljø_18 Lande gård

Nybygg, påbygg og deling av eiendom tillates ikke. Tilbygg, garasjer o.l. som ikke tilpasser seg det arkitektoniske uttrykket, tillates ikke. Hagen må bevares.

§ 4.24.19 Bestemmelsesområde BS_ Kulturmiljø_19 Kjennshaugveien

Gatestrukturen med bebyggelse plassert tett mot gata, skal ivaretas. Bebyggelsen i første rekke mot gata må tilpasse seg eksisterende høyder, volum og arkitektonisk uttrykk.

§ 4.24.20 Bestemmelsesområde BS_ Kulturmiljø_20 Gråbeinfaret / Mikkelveien

Nybygg og påbygg tillates ikke. Tilbygg, garasjer o.l. som svekker helhetstuttrykket tillates ikke.

§ 4.24.21 Bestemmelsesområde BS_ Kulturmiljø_21 St. Hansberget

Nybygg og deling av eiendom tillates ikke. Tilbygg, påbygg, garasjer o.l. som ikke tilpasser seg arkitekturen, tillates ikke. Tilpasning til terrenget må videreføres.

§ 4.24.22 Bestemmelsesområde BS_ Kulturmiljø_22 Østre batteri

Nybygg og deling av eiendom tillates ikke. Tilbygg, påbygg, garasjer o.l. skal ikke sperre for utsynet fra Østre batteri.

§ 4.24.23 Bestemmelsesområde BS_ Kulturmiljø_23 Hafslund hovedgård

Nybygg og deling av eiendom tillates ikke. Tilbygg, påbygg, garasjer o.l. som ikke ivaretar de kulturhistoriske verdiene, tillates ikke.

§ 4.24.24 Bestemmelsesområde BS_ Kulturmiljø_24 Hafslund bebyggelse

Nybygg, tilbygg, påbygg, garasjer o.l. som ikke tilpasser seg målestokk og arkitektonisk uttrykk, tillates ikke. Ved Storhaug på Hafslund skal det ved regulering sikres et grønt skille med trær mellom de store næringsbyggene på den ene siden, og det åpne jordbruks- og herregårdlandskapet på den andre siden.

§ 4.24.25 Bestemmelsesområde BS_ Kulturmiljø_25 Rød-gårdene

Nybygg og deling av eiendom tillates ikke. Tilbygg, påbygg, garasjer o.l. som ikke ivaretar bygningenes opprinnelige preg, tillates ikke.

§ 4.24.26 Bestemmelsesområde BS_ Kulturmiljø_26 Hagastuveien og Rødsøyveien

Nybygg og deling av eiendom tillates ikke. Tilbygg, påbygg, garasjer o.l. som ikke tilpasser seg skala og bebyggelsesstruktur, tillates ikke. Plassering av bebyggelsen og store hager skal videreføres.

§ 4.24.27 Bestemmelsesområde BS_ Kulturmiljø_27 Saturnveien og Kometveien

Nybygg, deling av eiendom, og påbygg, tillates ikke. Tilbygg, garasjer, uthus o.l. skal ha flatt tak og ikke mer enn én etasje.

§ 4.24.28 Bestemmelsesområde BS_ Kulturmiljø_28 Området nord for Gamle Isevei

Deling av eiendom tillates ikke. Nybygg, tilbygg, påbygg, garasjer o.l. som ikke tilpasser seg hovedform, skala, materialbruk og bebyggelsesstruktur, tillates ikke. Der eksisterende bebyggelse er plassert tilbaketrukket fra fortau/vei, skal dette følges. Området må bevare sitt grønne preg. Hus tegnet med utgangspunkt i Arnstein Arnebergs ferdighuskatalog skal beholde sitt arkitektoniske uttrykk.

§ 4.24.29 Bestemmelsesområde BS_ Kulturmiljø_29 Området sørvest for Dondern

Nybygg og deling av eiendom tillates ikke. Tilbygg, påbygg, garasjer o.l. som ikke tilpasser seg bebyggelsesstruktur, skala og hovedform i området, tillates ikke. Området må bevare sitt grønne preg.

§ 4.24.31 Bestemmelsesområde BS_ Kulturmiljø_31 Snogtin

Myraveien 18: Boligens form og arkitektoniske uttrykk, samt hagen rundt boligen, må bevares. Tilbygg/påbygg til arbeiderbrakka og nybygg tett inntil den, tillates ikke.

§ 4.24.32 Bestemmelsesområde BS_ Kulturmiljø_32 Borgen-gårdene

Nybygg, tilbygg, påbygg, garasjer o.l. skal ikke virke dominerende i landskapet. Unntatt er landbruksbebyggelse som er utformet i tråd med lokal byggeskikk.

§ 4.24.33 Bestemmelsesområde BS_ Kulturmiljø_33 Stasjonsbyen, sentrum

Nybygg, tilbygg, påbygg, garasjer o.l. må videreføre eksisterende gatestruktur. Tiltak på Gamle Skjeberg stasjon, gamle kommunelokale, Stasjonsveien 48, Stasjonsveien 70 og Fladebyveien 2 må ivareta bygningenes kulturhistoriske verdi.

§ 4.24.34 Bestemmelsesområde BS_ Kulturmiljø_34 Eidet

Nybygg, tilbygg, påbygg, garasjer o.l. som ikke er tilpasset landskapet og de verneverdige bygningene og anlegg, tillates ikke. Tiltak skal ikke redusere allmennhetens tilgang til friluftslivsområdet. Alle bygninger og elementer som har vært en del av tømmerfløtningsanlegget skal bevares i eksteriøret som en del av miljøet. Tiltak på øvrige, eksisterende bygg i miljøet rundt tømmerfløtningsanlegget skal tilpasse seg arkitekturen og skalaen i området.

§ 4.24.35 Bestemmelsesområde BS_ Kulturmiljø_35 Furuholmen

Nybygg, tilbygg, påbygg, garasjer o.l. som ikke er tilpasset landskapet og de verneverdige bygningene og anlegg, tillates ikke.

§ 4.25 Fjernvarme (jf. pbl. 11-9 nr. 3)

a. Følgende må tilknyttes fjernvarmeanlegget, dersom de ligger innenfor konsesjonsområdet:
    i. Nybygg over 500 m²
    ii. Til- og påbygg over 500 m²
    iii. Bygninger over 500 m² som foretar hovedombygging
b. Tilknytningsplikten i bokstav a gjelder ikke dersom:
    i. Bygningens varmebehov er dekket av intern overskuddsvarme, eller:
    ii. Det dokumenteres at bruk av alternative løsninger for tiltaket vil være miljømessig bedre enn tilknytningen.

Retningslinje til § 4.25

Konsesjonsområdet er vist med hensynssone H410 på plankartet.

Tilknytningskravet gjelder ikke for bruksendring av eksisterende bebyggelse og mindre tilbygg og påbygg, så lenge det ikke foretas hovedombygging.

§ 4.26 Bydelssentre (jf. pbl. § 11-9 nr. 5)

a. Bydelssentrene Grålum, Borgen og Greåker skal utvikles innenfor områder markert som bestemmelsesområde Bydelssenter jf. «Temakart Bydelssentre». Bydelssentre skal ha høy arealutnyttelse og tydelige senterfunksjoner. Bydelssentrene skal samlokalisere boliger, varehandel og andre servicefunksjoner. Tilbudet innenfor bydelssentret skal betjene bydelssenteret og nærområdet.

b. Etablering av ny bebyggelse og infrastruktur skal bidra til god og helhetlig stedsutvikling, samt bidra til å bygge oppunder områdets attraktivitet og tilgjengelighet med buss, sykkel og gange. Det settes høye krav til estetisk kvalitet i utformingen av bebyggelse, byrom/uteoppholdsarealer og infrastruktur. Veier skal utformes som gater med hyppige krysningsmuligheter for gående. Uterom skal være universelt utformet. Byrom/utearealer skal utformes med vegetasjon. Bebyggelse for handel og publikumsrettet service skal utformes med aktiv, utadrettet fasade.

c. I nye, store prosjekter innen bydelssentrene skal bilparkeringsplasser plasseres i parkeringskjeller/parkeringshus. På bakken tillates kun parkering tilknyttet offentlig tilgjengelige ladestasjoner, venteplasser for taxi og noe besøksparkering.

d. Bestemmelsesområde BS_Bydelssenter 01 (Grålum): Områdereguleringen avklarer omfang av kontorarealer med hensikt å ikke svekke sentrum. Det skal sikres gode løsninger for gående, syklende og reisende med kollektivtransport. Det skal etableres offentlige møteplasser/torg. Lokaliseringen av disse avklares gjennom områdereguleringen.

e. Bestemmelsesområde BS_Bydelssenter_02 (Borgen): Det skal utvikles et offentlig torg/møteplass ved Skjeberg administrasjonsbygg. Gjennom felles regulering av flere eiendommer under ett jf. bestemmelse § 3.8 skal gode overganger sikres mellom bolig- og næringsfunksjoner. Ved regulering må kobling til kjernen i bydelssenteret (ved Skjeberg administrasjonsbygg) sikres.

f. Bestemmelsesområde BS_Bydelssenter 03 (Greåker): Ved store prosjekter nord for jernbanen er det krav om oppgradering av nærmeste jernbaneundergang.

Retningslinje til § 4.26

i) Med «aktiv, utadrettet fasade» menes det at størstedelen av fasaden skal utformes slik at det er mulig å se inne i bygget, alternativt at veggen dekkes med planter. Hensikten er å bidra til opplevelser for gående og syklende.

ii) Fv. 109 gjennom Greåker bør utformes som en gate, med hyppige kryssingsmuligheter for gående og syklende.

§ 4.27 Massedeponier og større komposteringsanlegg (jf. pbl. § 11-9 pkt. 5 og 6 og § 11-10)

a. Massedeponier og større komposteringsanlegg der virksomheten etter kommunens skjønn tilfører vesentlig belastning på nærliggende omgivelser, herunder bebyggelse, støy, støv, lukt og transport samt miljø, natur og dyrket mark, tillates ikke.

b. Ved regulering av deponi for rene masser skal det foreligge:
   i. En kvalifisert vurdering av geotekniske forhold, landbruksfaglige forhold, kulturlandskap/stedskvalitet og naturmangfold. Massedeponier eller større komposteringsanlegg skal legges til steder i terrenget der de gir minst forandringer i det naturlige landskapsbildet, og der de kan tilpasses omkringliggende arealer på en tilfredsstillende måte.
   ii. En driftsplan som viser deponeringsrekkefølge, deponeringsmengde, driftsvei og transport til og fra deponiområdet/komposteringsanlegget, eventuell gjenvinning og/eller mellomlagring av masser samt tilbakeføring/etterbruk.

iii. En landskapsplan som viser terrengformer/-profiler, beplanting underveis og etter endt deponering av området.

c. Massedeponier og større komposteringsanlegg skal sikres mot ulovlig deponering av avfall.

Retningslinje til § 4.27

i) Massedeponier bør lokaliseres til tidligere eller eksisterende masseuttak. Med massedeponier menes all slags deponering, både midlertidig og permanent.

ii) Bestemmelsen gjelder også for mellomlagring av masser.

§ 4.28 Belysning (jf. pbl. § 11-9 pkt. 6)

Ved regulering skal løsning for utvendig belysning beskrives, og negative konsekvenser for dyr og mennesker skal minimeres.

Retningslinjer § 4.30
Utvendig belysning bør planlegges slik at den bidrar til menneskers trygghet og trivsel, og ikke skader naturmiljøet.

§ 4.29 Avfallshåndtering (jf. pbl. § 11-9 pkt. 4 og 8)

a. Ved regulering skal det utarbeides renovasjonsteknisk plan for det området planforslaget omfatter. Renovasjonsteknisk plan skal godkjennes av kommunen før reguleringsplanen vedtas. Ved utbyggingsprosjekt med flere enn 20 boenheter skal undergrunnsoppsamling primært velges.

b. Avfallsløsning skal være etablert og godkjent av kommunen før boenhet kan tas i bruk.

Retningslinje til § 4.29

i) Avfallshåndteringen bør være effektiv, trafikksikker og bærekraftig og skal i minst mulig grad beslaglegge uteoppholdsarealer og arealer i byrom.

ii) Renovasjonsteknisk plan og renovasjonsløsninger skal være i overenstemmelse med kommunens renovasjonsforskrift med tilhørende retningslinjer og veileder.

iii) Det kan stilles krav om fellesløsninger for flere eiendommer og utbyggingsområder dersom disse ligger i nærheten av hverandre og med mulighet for felles infrastrukturløsning.

iv) Ved søknad om byggetiltak eller bruksendring der det legges til rette for nye boenheter skal renovasjonsteknisk plan godkjennes av kommunen før igangsettingstillatelse eller tillatelse til bruksendring gis.

§ 4.30 Vann og avløp (jf. pbl. § 11-9 pkt. 3 og 8)

a. Utarbeidet VA-rammeplan skal foreligge i alle reguleringsplaner.

b. Kommunens VA-tekniske krav skal overholdes for VA-anlegg hvor kommunen skal overta eierskap.

§ 5 Bestemmelser knyttet arealformål (jf. pbl. §§ 11-9, 11-10 og 11-11)

§ 5.1 Bebyggelse og anlegg inkludert underformål (jf. pbl. §§ 11-9 og 11-10)

a. Føringene fra tabellene i planbeskrivelsen som er listet opp under, må hensyntas ved regulering av områdene:
    i. Framtidige næringsområder som må reguleres, figur 11
    ii. Framtidige boligområder som må reguleres, figur 16 og 18
    iii. Framtidige utbyggingsområder avsatt til offentlig eller privat tjenesteyting, figur 26, 27 og 29
    iv. Framtidige idrettsanlegg, figur 30
    v. Framtidige masseuttak og massedeponi, figur 31

b. Etablering av separate avløpsanlegg mindre enn 50 PE, stikkledninger begrenset til 10 enheter for tilknytning til kommunalt vann- og avløpsanlegg samt fibernettledninger og lignende, er tillatt.

Retningslinje til § 5.1

i) I områder avsatt til bebyggelse og anlegg inkludert underformål, inkluderer formålet bl.a. lekeplasser, små friområder, plass til renovasjon, serviceinstitusjoner, infrastruktur og arealbruksfunksjoner som er en funksjonell del av byggeområdet.

ii) Ved regulering eller søknad om tillatelse skal det utarbeides en utomhusplan for disponering av byggetomta i fastsatt målestokk. Utomhusplanen skal vise:

- *Omsøkt tiltak og eventuell eksisterende bebyggelse på eiendommen.*
- *Eksisterende og planlagt terreng på eiendommen.*
- *Eksisterende og planlagt terrengtilpasning mot naboeiendommene.*
- *Gangareal, uteoppholdsareal, lekearealer og annen disponering av ubebygde arealer.*
- *Adkomster.*
- *Parkeringsareal for bil og snuplass på egen grunn.*
- *Parkeringsareal for sykkel.*
- *Blågrønne kvaliteter, inkludert områder for overvannshåndtering, eksisterende trær som skal bevares/felles og ny vegetasjon.*
- *Gjerder, støttemurer, levegger/støyskjermer og andre konstruksjoner.*
- *Renovasjonspunkter og returpunkter samt tilgang til disse med renovasjonskjøretøy.*
- *Der kommunen finner det nødvendig, vil det kunne kreves ytterligere dokumentasjon.*

iii) Ved regulering eller søknad om tillatelse der tiltaket åpenbart vil medføre trafikkøkning som kan få konsekvenser for trafikksituasjonen i området, skal det legges frem en trafikkutredning. Utredningen må utarbeides av fagkyndige på trafikk. Utredningen skal med bakgrunn i trafikktellinger beskrive nåværende og fremtidig trafikksituasjon i området – både ÅDT, antall gående, syklende og hvilke kollektivtrafikkløsninger som er tilgjengelige. Den skal beskrive hvilke veiløsninger som vil gi trafikksikker og akseptabel trafikkflyt dersom omsøkt/planlagt tiltak gjennomføres. Utredningen skal

definere hvilke tiltak som tiltakshaver må gjennomføre for at trafikkøkning kan aksepteres.

iv) *Kommunen kan på bakgrunn av konklusjonene i trafikkutredningen, stille rekkefølgekrav om gjennomføring av tiltak på veisystemet med særlig fokus på løsninger til kollektiv, gående og sykling. På tiltak med krav om trafikkutredning, tillates det ikke utbygging i større omfang enn det trafikkutredningen har lagt til grunn i reguleringsplaner og søknad om tiltak.*

v) *Til bokstav b: PE = Personekvivalent. 1 personekvivalent tilsvarer omtrent belastningen 1 person tilfører et avløpsanlegg. Med stikkledninger menes enkeltledninger og samling av stikkledninger med samlet lengde på inntil 300 m.*

§ 5.1.1 Bestemmelser om boliger innenfor områder avsatt til bebyggelse og anlegg (jf. pbl. § 11-9 nr. 5 og § 11-10)

a. Ved regulering av prosjekter med flere enn 10 boenheter skal det vurderes om det er behov for variasjon i boligstørrelser.

b. Møne- og gesimshøyde på sekundærbygninger skal ikke overstige 5 m og 3,5 m målt fra gjennomsnittlig eksisterende terreng. Byggverkene skal innordne seg hovedbygning på eiendommen når det gjelder volum og høyde.

Retningslinjer til § 5.1.1

i) *Ved regulering av store utbyggingsprosjekter bør det planlegges for noen større og familievennlige boliger med direkte tilgang til hage/uteoppholdsarealer på bakkeplan.*

ii) *Nye bofelleskap som for eksempel asylmottak eller lignende bør etableres i nærheten av kollektivtilbud og etablert gang- og sykkelveinett.*

§ 5.1.1.1 Minste uteoppholdsareal (MUA) og lekeplasser/møteplasser (jf. pbl. § 11-9 nr. 5 og § 11-10)

a. Ved regulering og i søknad om tillatelse skal det gjøres rede for plassering og utforming av uteoppholdsarealer og lekearealer i henhold til underliggende tabeller:

Minste uteoppholdsareal:

Antall boenheter	Bydelssentre og områder for vesentlig fortetting	Resten av kommunen
Eneboliger	Minst 150 m^2 per boenhet og minst 50 m^2 for sekundærleiligheter	Minst 150 m^2 per boenhet og minst 50 m^2 for sekundærleiligheter
Annen frittliggende eller konsentrert småhusbebyggelse	Minst 75 m^2 per boenhet	Minst 100 m^2 per boenhet
Blokkbebyggelse, <25 boenheter	Minst 60 m^2 per boenhet	80 m^2 per boenhet
Blokkbebyggelse, 25-99 boenheter	Minst 50 m^2 per boenheter	70 m^2 per boenhet

Blokkbebyggelse, 100 eller flere boenheter	Minst 40 m^2 per boenheter	60 m^2 per boenhet

Lekeplasser/møteplasser:

	Sandlekeplass	Nærlekeplass/møteplass
1-3 boenheter	Ingen krav	Ingen krav
4-24 boenheter	5 m^2/boenhet Minimum 150 m^2	Ingen krav
25 boenheter eller flere	5 m^2/boenhet Minimum 150 m^2	10 m^2/enhet Minimum 500 m^2
	Målgruppe: 0-5 år. Maks. avstand: 100 m. Krav: minimum sandkasse, 1 lekeapparat, benk og fast dekke for sykkel, rullestol, og/eller barnevogn. Vegetasjon. Sikres mot vei.	Målgruppe: alle. Maks. avstand: 200 m. Krav: minimum flere benker/bord/sittegrupper, 3 lekeapparater, fast dekke for sykkel, rullestol, og/eller barnevogn. Bane for ballspill, sykling, klatring eller lignende. Området skal gi mulighet for opphold, rekreasjon og lek på tvers av aldersgrupper. Variert terreng, vegetasjon, sol og skygge. Sikres mot vei.

b. Følgende kan beregnes som uteoppholdsarealer, forutsatt at de er egnede til rekreasjon, lek og aktiviteter:
    i. Offentlige, felles eller private uteoppholdsarealer og hager
    ii. Blågrønne elementer
c. Følgende areal kan ikke beregnes som uteoppholdsareal:
    i. Overdekkede balkonger, verandaer og (tak)terrasser
    ii. Kjørbare gangveier, kjøreveier, parkeringsplasser for biler og sykler og areal for avfallsanlegg
    iii. Alt terreng brattere enn 1:3, med unntak av arealer tilrettelagt med terrengskile, akebakke eller lignende
    iv. Arealer i rød sone, temakart for luftforurensning
    v. Arealer i rød sone, temakart for støy
    vi. Annet areal som ikke er egnet for rekreasjon, lek og aktiviteter

d. I bestemmelsesområder «Vesentlig fortetting/transformasjon» skal minst 50 % av uteoppholdsarealene være på terreng. I bestemmelsesområder «lav-moderat fortetting» skal minst 75 % av uteoppholdsarealene være på terreng.

e. Minst 50 % av uteoppholdsarealene skal ha minst 6 meters bredde.

f. Minst halvparten av uteoppholdsarealene på terreng skal bestå av vegetasjon, naturlig fjell eller mindre vannflater. Ved plassering av uteoppholdsarealer på takterrasse eller over parkeringskjeller skal betongdekke dimensjoneres for å gi gode vekstvilkår for vegetasjon.

g. Utearealene skal legges på den delen av tomta med de beste solforholdene, dersom disse arealene er egnet som uteoppholdsarealer.

h. Minimum 50 % av uteoppholdsarealene skal ha et støynivå som er lavere enn grenseverdiene for gul sone for støy og luftforurensning.

i. Det skal legges vekt på kvalitet i materialer og utførelse, og det skal benyttes varige miljøvennlige materialer med lavt krav til vedlikehold.

j. Tilbygg/garasjer o.l. tillates ikke dersom oppføring gjør at kravet om MUA på eiendommen ikke kan oppfylles.

Retningslinjer til § 5.1.1.1

i) Kravet om uteoppholdsarealer og lekearealer gjelder både for nye og eksisterende boenheter ved deling av eiendom eller fortetting av eksisterende eiendom med flere boenheter. Kravene gjelder også for etablering av bofelleskap inkludert asylmottak.

ii) For prosjekter med 25 boenheter eller flere er det krav om både sandlekeplass og nærlekeplass/møteplass.

iii) Ved utbyggingsprosjekter med flere lekeplasser bør lekeplassene tilpasses ulike aldersgrupper. Lekeplasser bør etableres i tilknytning til eksisterende grønnstruktur. Naturlig terreng og verdifull vegetasjon bør bevares og brukes som lekelement.

iv) Ved regulering avsettes lekearealer/møteplasser med eget formål (uteoppholdsareal, lekeplass eller lignende). Områdene merkes med eierform felles eller offentlig på reguleringsplankartet.

v) Kravet kan fravikes noe ved regulering av prosjekter som inneholder andre elementer som bidrar til å øke utearealenes kvalitet utover minstekravene. Eksempelvis kan det tillates fravik for overdekte balkonger, (tak)terrasser og øvrige utearealer som ikke kan telles som uteoppholdsarealer etter teknisk forskrift § 5-6, men som inngår som en integrert del av utearealer og medfører økt bruk av disse.

§ 5.1.2 Bestemmelser om fortetting innenfor områder avsatt til bebyggelse og anlegg

a. Alle fortetting- og transformasjonsprosjekter skal sikre et godt, helsefremmende bomiljø. Det settes høye krav til estetikk. Hensyn til gående og syklende skal prioriteres.

b. Innenfor bestemmelsesområder BS_VF «Vesentlig fortetting» vist på plankartet og temakart Fortetting, gjelder følgende:

   i. Utbyggingsprosjekter skal ha høy arealutnyttelse.

ii. Ny bebyggelse som bryter med eksisterende bebyggelsesstruktur, høyder og/eller volum er tillatt.

iii. Krav om uteoppholdsarealer og lekeplasser/møteplasser jf. bestemmelse §5.1.1 gjelder, inkludert krav om vegetasjon. Det settes spesielt høye krav til kvalitet i utforming av byrom og felles uteoppholdsarealer.

iv. Ved konflikt mellom hensyn til kulturmiljø/landskap og hensyn til fortetting skal det legges vekt på å finne løsninger som gir høy arealutnyttelse.

c. Innenfor bestemmelsesområder BS_LF «Lav-moderat fortetting» vist på plankartet og temakart Fortetting gjelder følgende:

i. Fortetting skal ta hensyn til eksisterende bebyggelsesstruktur, volum og byggehøyder.

ii. Ved konflikt mellom hensyn til kulturmiljø/landskap og hensyn til fortetting skal det legges vekt på tilpasning til kulturmiljøet/landskapet.

d. Innenfor bestemmelsesområdet BS_Borgenveien tillates ikke nye boenheter før veien og krysset Borgenveien-Skjebergveien er utbedret.

Retningslinje til § 5.1.2

i) Kulturmiljøer og kulturminner bør utnyttes som en ressurs i fortettingsprosjekter. Sammenhengende grønnkorridorer bør ivaretas.

ii) Til bokstav b: Veiledende maksimal høyde 4-6 etasjer, med variasjon i høydene. Ved regulering av store områder med fallende terreng kan det vurderes innslag av høyere bebyggelse. Lange, monotone fasader bør unngås. Se illustrasjoner i planbeskrivelsens kapittel Fortetting.

iii) Til bokstav c: Veiledende maksimal høyde 1-3 etasjer. Ved fallende terreng og/eller høyere tilliggende bebyggelse, kan det vurderes høyere bebyggelse. I umiddelbar nærhet til bydelssenter kan det også vurderes innslag av høyere bebyggelse. Se illustrasjoner i planbeskrivelsens kapittel Fortetting.

iv) Bestemmelser angitt i reguleringsplan om maksimal høyde, maksimal utnyttelsesgrad, bygningstype eller lignende gjelder foran bestemmelser om fortetting i kommuneplanen.

v) Se også føringer til enkelte utbyggingsområder i planbeskrivelsen, jf. § 5.1 bokstav a. Dette omfatter blant annet krav om varierte boligtyper i noen områder.

§ 5.1.3 Bestemmelser om fritidsboliger innenfor områder avsatt til bebyggelse og anlegg (jf. pbl. § 11-9 nr. 5 og 6 og § 11-10)

a. Det åpnes ikke for bygging av fritidsboliger på ubebygde tomter innenfor arealer avsatt til eksisterende bebyggelse og anlegg.

b. Det åpnes ikke for fradeling av nye fritidstomter eller tilleggsareal til eksisterende fritidseiendommer, som gjør at disse kan være egnet for oppføring av ny fritidsbolig.

§ 5.1.3.1 Bestemmelser om fritidsbebyggelsens størrelse, plassering og form

a. Bruksareal (BRA) må til sammen ikke overstige 90 m². Bebygd areal (BYA) skal ikke overstige 160 m^2 på tomta.

b. Opparbeidet uteareal som uteplass, gressplen, inngangsparti, platting, terrasse eller veranda tilknyttet hytte skal ikke overstige 50 m². Av dette kan inntil 10 m² være overbygd. Overbygget skal være tilknyttet fritidsboligen. Overbygget skal ikke regnes med i tomtas bruksareal (BRA), men i bebygd areal.

c. Det tillates to bygg på tomta, men kun en bruksenhet. Uthus/anneks må ikke overstige 15 m² BRA og 20 m^2 BYA. Parkeringsplasser og andre utvendige konstruksjoner regnes ikke med i tomtas bruksareal (BRA). Antall bygg eller bebyggelsens størrelse tillates ikke utvidet dersom antall bygg eller bebyggelsens størrelse allerede er lik eller overskrider disse verdier.

d. Oppføring av frittliggende uteareal og/eller uteareal tilknyttet uthus/anneks som uteplass, inngangsparti, platting, terrasse, veranda, gressplen og lignende, tillates ikke.

e. Målt fra gjennomsnittlig eksisterende terreng gjelder følgende;

    i. Bebyggelsens mønehøyde skal ikke overstige 5 m.

    ii. Gesimshøyden skal ikke overstige 3,5 m.

    iii. For bygninger med pulttak eller flate tak, samt uthus/anneks skal maksimal gesims-/mønehøyde ikke overstige 4 m.

    iv. Maksimal fasadehøyde (både møne og gesims) i eksponerte retninger mot sjøen skal ikke overstige 5,5 m.

f. Riving og gjenoppføring av fritidsbebyggelse tillates innenfor rammene i § 5.1.3.1. Ved rivning av eksisterende og oppføring av ny eller tilbygg til fritidsbebyggelse tillates bebyggelse flyttet dersom dette ikke gir negative virkninger for landskap, arkitektur eller nabobebyggelse.

g. Gjenoppføring eller utvidelse av eksisterende bebyggelse innen 50 meter fra vassdrag skal ikke trekkes nærmere vannet. Fasadelengde i eksponerte retninger mot vannet skal ikke overstige 14 m.

h. Badestamp, svømmebasseng og lignende inngår som opparbeidet uteareal og tillates ikke tilknyttet offentlig nett.

i. Innhegning av eiendommer, eller oppføring av gjerder, levegger og frittstående trapper er ikke tillatt. Følgende er unntatt fra forbudet, forutsatt at materialbruk, utforming og farge innpasses i omgivelsene:

    i. gjerder som er nødvendige av sikkerhetsmessige hensyn,

    ii. levegger med høyde inntil 1,8 m og samlet lengde inntil 3 m,

    iii. mindre, terrengtilpassede trapper eller trinn i terrenget som er nødvendige for en god gangadkomst samt inngangsparti.

j. Det er ikke tillatt å utvide eksisterende atkomstveier eller anlegge nye veier eller parkeringsplasser. Unntatt forbudet er midlertidige anleggsveier og enkel gangadkomst i maksimalt 1,5 m bredde, beregnet fra fyllingsfot til fyllingsfot. Gangadkomst skal ikke asfalteres.

k. Alle tiltak etter plan- og bygningsloven § 1-6 første ledd skal tilpasses det naturlige terrenget og utformes på en slik måte at det eksponeres minst mulig. Sprengning utover 3 m^3 og fyllinger/skjæringer utover 1 meter tillates ikke.

Retningslinjer til § 5.1.3.1

i) I saker som gjelder innpassing av våtrom som følge av innlegging av ny kommunal/forskriftsmessig VA-løsning kan det vurderes dispensasjon for inntil 5 m^2 BRA ut over begrensningen satt i § 5.1.3.1.

ii) Til bokstav b: Med opparbeidet uteplass, gressplen, inngangsparti, platting, terrasse eller veranda tilknyttet fritidsbolig menes opparbeidede uteoppholdsarealer forbundet til fritidsbolig, eller forbundet til fritidsbolig med gangbane på inntil 5 meter lengde. Gangbane inngår i uteplass arealet. Pergola eller lignende konstruksjoner regnes med som overbygd terrasse. Opparbeidet uteplass skal være terrengtilpasset. Steinlagte områder regnes som opparbeidet uteplass.

iii) Til bokstav e: Med flate tak regnes bygninger med takvinkel mindre enn 7 grader.

iv) Til bokstav f: Ved ny plassering etter gjenoppføring vektlegges plasseringens konsekvenser for den stedlige vegetasjonen, virkninger for landskap, arkitektur og nabobebyggelse.

v) Der det allerede er flere enheter på en fritidseiendom gjelder bestemmelsene for hver enkelt enhet.

vi) For søknad om arealutvidelse av hytteenhet med flere enn 2 bygninger må det påregnes et krav om reduksjon i bygningsantall.

vii) Til bokstav h: Vann fra badestamp, svømmebasseng og lignende er gråvann og skal håndteres etter forurensningsregelverket.

viii) Til bokstav k: Ved sprengningsarbeider må det søkes og angis spesifikt antall kubikk stein/fjell som skal sprenges. Det skal vises på kart hvor sprengningen skal foregå og beskrives på hvilken måte.

§ 5.1.4 Offentlig eller privat tjenesteyting innenfor områder avsatt til bebyggelse og anlegg (jf. pbl. § 11-9 nr. 5 og 6 og § 11-10)

a. Skoleanlegg og større barnehager skal tilrettelegges som lokal møteplass, for eksempel for kultur-, idretts-, og fritidsaktiviteter i nærmiljøet.

b. Ved bygging og/eller vesentlig utvidelse av skoler skal det etableres droppsoner. Disse skal lokaliseres med trafikksikker gangvei til/fra skolen.

§ 5.1.5 Næringsbebyggelse, forretning og kjøpesenter innenfor områder avsatt til bebyggelse og anlegg (jf. pbl. § 11-9 nr. 5 og 6 og § 11-10)

a. Ved regulering av næringsområder skal prinsippet om rett virksomhet på rett sted legges til grunn.

b. I områder avsatt til hovedformål bebyggelse og anlegg tillates ikke ny næringsbebyggelse eller bruksendring av eksisterende bebyggelse til næringsformål dersom ny eller utvidet bruk gir sjenanse for omgivelsene.

c. I områder avsatt til hovedformål bebyggelse og anlegg tillates ikke bruksendring, ny eller utvidet bebyggelse til forretning eller kjøpesenter, med unntak av tiltak innenfor bydelssentrene jf. § 4.26. Det kan likevel tillates et lite omfang forretning ved regulering innenfor områder som er lett tilgjengelige med buss, sykkel og gange.

d. I utarbeidelsen av reguleringsplaner for områder til underformålene kjøpesenter og næringsbebyggelse skal det legges til rette for høy arealutnyttelse. Det skal sikres en grønn buffer mellom næringsområder/handelsområder og boligområder.

Retningslinje til § 5.1.5

i) Bokstav a: Se planbeskrivelsen for en konkretisering av rett virksomhet på rett sted.

ii) Bokstav b: Ny eller utvidet bruk til næringsformål i områder avsatt til bebyggelse og anlegg som etter kommunens skjønn gir sjenanse i form av vesentlig økning i trafikk, støy, lukt o.l, tillates ikke. Se også bestemmelse § 4.6 Skilt og reklame.

iii) Bokstav c: Bestemmelser i reguleringsplaner som åpner for et lite omfang detalj- eller engroshandel, forutsatt at dette er en naturlig del av virksomheten og ikke dens primære formål, regnes som en detaljering av hovedformålet, og gjelder fortsatt.

§ 5.1.6 Idrettsanlegg (jf. pbl. § 11-9 nr. 5 og 6 og § 11 – 10)

a. I-1 Travbane Rønneld: Detaljregulering av område I – 1 Travbane Rønneld skal sikre at travbaneanlegget utvikles til et anlegg med samme type bruk som eksisterende Kalabane på Borgen. Utvikling av I – 1 forutsetter at eksisterende Kalabane på Borgen utnyttes til boligformål. Bygninger og anlegg skal plasseres og utformes slik at bruk av dyrkbar mark minimeres.

b. Robane/Tunevannet: Innenfor området er det kun tillatt å plassere bøyer og startbrygge.

§ 5.1.7 Kombinert formål offentlig eller privat tjenesteyting/næringsbebyggelse (jf. pbl. § 11-9 nr. 5 og 6 og § 11-10)

BA.N-2 Kalnes helsepark: Det skal innarbeides bestemmelser om maks. 60 % parkeringsdekning for privatbil. Gjennom regulering av området må det innarbeides rekkefølgekrav for tiltak som sikrer at faunaen får gode vilkår og ledes utenom O-8 og sykehusområdet.

Retningslinje til § 5.1.7

i) Området kan utvikles til sykehus- eller helserelatert næring/tjenesteyting.

ii) Det tillates ikke publikumsrettede tjenester som genererer mye besøk eller trafikk. Helserelatert næring omfatter både offentlige og private tiltak i trad med punkt 1-4 under.

1. Utvidelser som sykehuset definerer som en nødvendig del av egen drift.

2. Virksomheter som sykehuset drar nytte av a være samlokalisert med.

3. Helse- og sykehusrelatert virksomhet som har en direkte fordel av a være samlokalisert med sykehuset.

4. *Annen helse- og sykehusrelatert virksomhet som ikke er publikumsrettet eller genererer mye trafikk.*

iii) *Eksempler på tillatte virksomheter er (listen er ikke uttømmende):*

- *Sykehus*
- *Produksjon og lagring av helsemateriell og medisinsk utstyr*
- *Forskning og utvikling i offentlig-privat samarbeid*
- *Laboratorium*
- *Legemiddelindustri*
- *Opplærings- og simuleringssenter*
- *Sykehushotell (for pårørende)*
- *Hospits for ansatte på sykehuset*

iv) *Eksempler på virksomheter som ikke tillates er (listen er ikke uttømmende):*

- *Helsehus, legesenter, tannlege, spesialisttjenester som ikke er en direkte del av behandlingen av pasienter på sykehuset*
- *Barnehage*

§ 5.1.8 Kombinert formål offentlig eller privat tjenesteyting/uteoppholdsarealer

Område O-1 Alvim: En mindre del av området tillates brukt til midlertidig riggplass/lagring, så lenge området skjermes visuelt og fysisk fra omgivelsene.

§ 5.1.9 Kombinert formål råstoffutvinning/andre typer bebyggelse og anlegg – fremtidig (jf. pbl. § 11-7 nr. 1 og § 11-10)

M-1 Vistergropa, kombinert råstoffutvinning/andre typer bebyggelse og anlegg (massedeponi): Det åpnes for råstoffutvinning, mellomlagring av masser, håndtering av hageavfall/kompostering og deponi av rene masser innenfor området. Bruk til annen foredling av masser kan reguleres innenfor området. Omkringliggende boliger og fremtidig boligetablering skal ivaretas. Ved regulering skal det sikres at området kan avsettes til boligformål etter uttak. Ved regulering skal det gjøres en risikovurdering for påvirkning av ytre miljø (luft, jord, vann), samt en vurdering av fare for forurensning på omkringliggende områder. Avbøtende tiltak avklares i reguleringsplanen. Regulert omlegging av Lundestadveien kan flyttes til nordvestenden av område M-1. Stinett gjennom og ved området skal ivaretas gjennom reguleringsplanen. Drivverdige og samfunnsnyttige masser skal tas ut før permanent deponering kan finne sted.

§ 5.2 Grønnstruktur (jf. pbl. § 11-9 nr. 5 og § 11-10)

a. Grønnstruktur er arealer som inngår i naturområder, turdrag, friområder og parker. Sammenhengende grøntdrag, grønne lunger, turveier, områder for lek og rekreasjon, samt dammer, bekker og vannflater skal ivaretas og styrkes.

b. Mindre bygg og anlegg som legger til rette for rekreasjon, friluftsliv, biologisk mangfold og/eller overvannshåndtering tillates.

c. Etablering av separate avløpsanlegg mindre enn 50 PE og stikkledninger begrenset til 10 enheter for tilknytning til kommunalt vann- og avløpsanlegg, nettanlegg som etableres i henhold til områdekonsesjon i energiloven, samt fibernettledninger og

lignende, er tillatt dersom de ikke er i konflikt med dyrket eller dyrkbar mark, eller andre viktige landbruks-, natur- eller friluftsinteresser.

d. Landeparken: Ved etablering av amfi i Landeparken skal tiltaket være tilpasset en naturpark og minimere omfang av tette flater, av hensyn til opplevelsen av parken og til vannkvaliteten i Tunevannet.

e. Luftegårder for hunder kan etableres i parker, friområder eller lignende dersom:

   i. Luftegården ligger i god avstand fra boligbebyggelse eller annen bebyggelse med støyfølsom bruk,

   ii. Det etableres solide gjerder og porter som sikrer mot at hunder ikke kommer ut på egen hånd,

   iii. Luftegården kun opptar en mindre del av parken/friområdet.

Retningslinje til § 5.2

i) Ved regulering av turdrag og grønnkorridorer bør disse være minst 30 meter brede.

ii) Til bokstav c: PE = Personekvivalent. 1 personekvivalent tilsvarer omtrent belastningen 1 person tilfører et avløpsanlegg. Med stikkledninger menes enkeltledninger og samling av stikkledninger med samlet lengde på inntil 300 m.

§ 5.3 LNF-areal for spredt bolig-, fritids- eller næringsbebyggelse (jf. pbl. § 11-11)

a. Fradeling til annet formål enn landbruk er tillatt dersom følgende vilkår er oppfylt:

   i. Arealene ikke består av dyrket/dyrkbar mark

   ii. Fradeling ikke kommer i konflikt med viktige landbruks-, natur- eller friluftsinteresser

   iii. Arealene legges til en bolig- eller fritidseiendom

   iv. Bolig- og fritidseiendommer fritidseiendommen som arealer legges til, ikke blir større enn henholdsvis 2000 og 1000 m^2

b. Mindre tilretteleggingstiltak for naturmangfold, fritidsbruk og friluftsliv tillates under forutsetning av at tiltaket ikke berører dyrket mark eller kommer i konflikt med andre viktige landbruks-, natur- eller friluftsinteresser.

c. Etablering av separate avløpsanlegg mindre enn 50 PE, stikkledninger begrenset til 10 enheter for tilknytning til kommunalt vann- og avløpsanlegg, nettanlegg som etableres i henhold til områdekonsesjon i energiloven, samt fibernettledninger og lignende, er tillatt dersom de ikke er i konflikt med dyrket eller dyrkbar mark, eller andre viktige landbruks-, natur- eller friluftsinteresser.

d. Masseuttak tillates kun når det er nødvendig i forbindelse med bygging eller vedlikehold av enkeltanlegg for landbruksvei, og dersom lokalisering og omfang etter kommunens vurdering er akseptabelt med hensyn til ivaretakelse av miljø- og kulturlandskapsinteresser.

e. Planering eller massedeponi tillates kun når det forflyttes masse som berører et areal på inntil 1 dekar.

f. Postkassestativer, renovasjonsstativer, gjerder og lignende tillates nærmere veikant enn 5 meter uansett eksisterende mønster i området, så lenge krav om frisikt overholdes.

Retningslinjer til § 5.3

i) I områder avsatt til LNF-formål tillates kun tiltak som er nødvendige for landbruk og gårdstilknyttet næringsvirksomhet basert på gårdens ressursgrunnlag. Unntaket er tiltak beskrevet i § 5.3 med underbestemmelser. Med unntak fra kårboliger er det ikke tillatt å etablere nye boenheter, fritidsboliger eller næringsbygg som ikke er i tråd med LNF-formålet. Fradeling til landbruksformål og fradeling til uendret bruk er tillatt. Fradeling som innebærer opprettelse av nye, selvstendige tomter for næring, bolig eller fritidsbolig er i strid med arealformålet og tillates ikke.

ii) Veileder H-2401 «Garden som ressurs» legges til grunn i vurdering av om et tiltak er i tråd med LNF-formålet.

iii) Til bokstav e: PE = Personekvivalent. 1 personekvivalent tilsvarer omtrent belastningen 1 person tilfører et avløpsanlegg. Med stikkledninger menes enkeltledninger og samling av stikkledninger med samlet lengde på inntil 300 m.

§ 5.3.1 Bestemmelsesområder

a. BS_Agnalt: Innenfor bestemmelsesområdet tillates inntil 2 dekar med lagring ute (utover landbruksdrift) og inntil 2 dekar med mellomlagring av rene masser. Området må være fysisk og visuelt skjermet fra Agnaltveien.

b. BS_Eidet: Innenfor bestemmelsesområdet tillates plassering av ett servicebygg/toalett og én badstu..

§ 5.3.2 Byggegrenser langs vassdrag (jf. pbl. § 11-11 nr. 5)

Mellom byggegrense mot vassdrag og vassdraget er tiltak etter pbl. § 1-6 ikke tillatt. Unntatt er følgende:

a. Fasadeendringer,

b. Fradeling ved innløsning av bebygd festetomt,

c. Nødvendige tiltak for eksisterende landbruksvirksomhet, så lenge de ikke er i strid med landbruks-, natur- eller friluftsinteresser,

d. Riving og gjenoppføring av eksisterende bygninger og anlegg, forutsatt er de ikke plasseres nærmere vannet,

e. Sikringstiltak mot flom, erosjon eller andre sikkerhetstiltak,

f. Tiltak som fremmer naturmangfold og friluftsliv, forutsatt at tiltaket er allment tilgjengelig,

g. Tiltak i tråd med § 5.3.1 Bestemmelsesområder i LNF,

h. Tiltak i tråd med reguleringsplan.

Retningslinje til § 5.3.2

i) Byggegrensa er vist på plankartet. Forbudet i § 5.3.2 gjelder kun for tiltak etter plan- og bygningsloven. Aktiviteter som for eksempel beiting, pløying eller sprøyting omfattes ikke av bestemmelsen.

ii) Tiltak beskrevet i bokstav a-h tillates kun hvis de ikke er i strid med øvrige bestemmelser i § 5.3.

iii) For tiltak langs vassdrag gjelder vannressursloven § 11 om kantvegetasjon.

iv) Ved regulering langs vassdrag med årssikker vannføring, inklusive elver, bekker, innsjøer og tjern, bør det opprettholdes og om mulig utvikles et naturlig vegetasjonsbelte som ivaretar viktige økologiske funksjoner, motvirker erosjon og tjener flomsikring og friluftslivet. Ved regulering bør allmenhetens tilgang til vannkanten sikres.

§ 5.3.3 Bestemmelser for bebyggelse på landbrukseiendommer (jf. pbl. § 11-11 nr.1)

a. Alle bygningsmessige tiltak skal dimensjoneres i samsvar med faktiske, driftsmessige behov.
b. Nye kårboliger tillates bare der det ikke er tvil om det driftsmessige behovet.
c. Riving og gjennoppføring av kårbolig er tillatt.
d. Utvidelse av gårdstun, opparbeidelse av lagerplass og uteareal i forbindelse med landbruksdrift kan tillates med inntil 1000 m^2.
e. Landbruksbebyggelsens mønehøyde skal ikke overstige 15 m, målt fra gjennomsnittlig eksisterende terreng. Minste tillatte takvinkel er 1:3. For siloer er største tillatte totalhøyde 15 m.
f. Ny landbruksbebyggelse inklusive våningshus og kårbolig skal utformes i tråd med lokal byggeskikk og plasseres i direkte tilknytning til gårdstun. Bebyggelsen tillates likevel plassert et annet sted dersom plassering ved tunet kommer i konflikt med dyrket eller dyrkbar jord, bo- og driftsmessige forhold og/eller andre viktige landbruks-, natur- eller friluftslivsinteresser, eller dersom tiltakets funksjon krever en annen plassering. Lagerplass og uteareal som er nødvendig for landbruksdriften tillates plassert utenfor tunet.
g. Flytting eller oppsplitting av gårdstun er ikke tillatt.
h. Endringer av eksisterende boliger og fritidsboliger på landbrukseiendommer, og ny eller utvidet bebyggelse knyttet til disse, skal utformes i tråd med lokal byggeskikk. Ny eller utvidet bebyggelse skal ikke plasseres i strid med viktige landbruks-, natur- eller friluftslivsinteresser.

Retningslinje til § 5.3.3

i) Ved vurdering av det driftsmessige behovet for oppføring av ny kårbolig, legger kommunen avgjørende vekt på om planlagt drift kan gjennomføres uten at det bosettes flere mennesker på eiendommen. Oppføring av kårbolig er kun aktuelt å vurdere i forbindelse med gjennomføring av generasjonsskifte.

ii) Ved vurdering av det driftsmessige behovet for nye bygg og konstruksjoner skal det legges vekt på omfanget av eksisterende bygningsmasse, og om behovet kan dekkes ved tilpasning av denne.

iii) I tilfeller der oppføring av ny bygningsmasse vil medføre tap av dyrket mark eller berøre andre viktige interesser, vil kommunen kunne kreve vurdert om deler av eksisterende bygningsmasse bør rives for å gi plass til nye bygninger.

5.3.3.1 Bruksendring til næringsvirksomhet/ tjenesteyting som ikke faller inn under landbruksbegrepet

a. Bruksendring av eksisterende landbruksbebyggelse til mindre næringsvirksomhet og/eller tjenesteyting er tillatt dersom:
    i. Virksomheten innpasses i eksisterende bygninger og/eller på arealer utendørs i tilknytning til eksisterende bygninger.
    ii. Virksomheten ikke legger beslag på bygninger som til enhver tid er nødvendige for landbruksdriften.
    iii. Virksomheten ikke kommer i konflikt med landbruks-, natur- eller friluftslivsinteresser eller krever vesentlig ombygging av bygninger.
    iv. Virksomheten ikke tilfører vesentlig belastning på omgivelsene. Virksomheten skal ikke sysselsette mer enn 5 årsverk per driftsenhet, eller føre til vesentlig økt trafikk fra kunder/besøkende og varelevering sammenlignet med landbruksvirksomhet. Bruksendring tillates ikke dersom den fører til økt trafikk på planoverganger.
    v. Bygningen ligger mer enn 2 km fra tettstedet.
b. Bebyggelse som bruksendres må enten være koblet til kommunalt avløpsnett eller ha godkjent utslippstillatelse etter forurensningsloven. Dersom dette ikke kan dokumenteres, må landbruksbygg kobles til kommunalt nett der hvor det er kommunalt avløpsnett, eller det må søkes om utslippstillatelse etter forurensningsloven i områder uten kommunalt nett.
c. Arealer og bygninger som brukes til næring/tjenesteyting som ikke faller inn under landbruksbegrepet tillates ikke fradelt fra grunneiendommen.
d. Det tillates maksimalt 20 bruksendringer etter denne bestemmelsen i planperioden.

Retningslinjer til § 5.3.3.1

i) Til bokstav a: Med vesentlig belastning på omgivelsene menes også støy, støv, lukt, negative visuelle virkninger på landskap, kulturmiljø og/eller kulturminner og lignende. Eksplosjons- eller brannfarlige virksomheter tillates ikke.

ii) Arealer utendørs som tas i bruk til næring/tjenesteyting som ikke faller inn under landbruksbegrepet bør ikke være større enn 2000 m².

§ 5.3.4 Bestemmelser for boligeiendommer i LNF-områder (jf. pbl. § 11-11 nr. 1 og 2)

a. Tilbygg og påbygg til eksisterende bebyggelse er tillatt. Det tillates 2 frittliggende sekundærbygninger (garasjer, uthus, anneks eller lignende) med inntil 80 m² BYA hver for seg på bebygd eiendom og med 6 m og 4 m maksimal møne- og gesimshøyde målt fra gjennomsnittlig eksisterende terreng. Boligtomtas samlede bygningsmasse skal ikke overstige 650 m² BYA.
b. Ved oppføring av nye boenheter skal det opparbeides uteoppholdsareal i henhold til kravene i § 5.1.1.1 Minste uteoppholdsareal og lekeplasser/møteplasser.

c. Riving og gjenoppføring av boligbebyggelse tillates innenfor rammene i § 5.3.3. Ved rivning av eksisterende og oppføring av ny eller tilbygg til boligbebyggelse tillates bebyggelsen flyttet dersom dette ikke gir negative virkninger for landskap, natur, arkitektur, overvannshåndtering eller nabobebyggelse.

d. Frittstående lyktestolper er ikke tillatt.

e. Alle tiltak etter plan- og bygningsloven § 1-6 første ledd skal tilpasses det naturlige terrenget og utformes på en slik måte at det eksponeres minst mulig. Sprengning utover 3 m^3 og fyllinger/skjæringer utover 1,5 meter tillates ikke.

Retningslinjer til § 5.3.3
Til bokstav e: Ved sprengningsarbeider må det søkes og angis spesifikt antall kubikk stein/fjell som skal sprenges. Det skal vises på kart hvor sprengningen skal foregå og beskrives på hvilken måte.

§ 5.3.5 Bestemmelser for fritidseiendommer i LNF-områder (jf. pbl. § 11-11 nr. 1 og 2)

a. Bruksareal (BRA) må til sammen ikke overstige 90 m². Bebygd areal (BYA) skal ikke overstige 160 m^2 på tomta.

b. Opparbeidet uteareal som uteplass, gressplen, inngangsparti, platting, terrasse eller veranda tilknyttet hytte skal ikke overstige 50 m². Av dette kan inntil 10 m² være overbygd. Overbygget skal være tilknyttet fritidsboligen. Overbygget skal ikke regnes med i tomtas bruksareal (BRA), men i bebygd areal.

c. Det tillates to bygg på tomta, men kun en bruksenhet. Uthus /anneks må ikke overstige 15 m² BRA og 20 m^2 BYA. Parkeringsplasser og andre utvendige konstruksjoner regnes ikke med i tomtas bruksareal (BRA). Antall bygg eller bebyggelsens størrelse tillates ikke utvidet dersom antall bygg eller bebyggelsens størrelse allerede er lik eller overskrider disse verdier.

d. Oppføring av frittliggende uteareal og/eller uteareal tilknyttet uthus/anneks som uteplass, inngangsparti, platting, terrasse, veranda, gressplen og lignende, tillates ikke. Frittstående lyktestolper er ikke tillatt.

e. Målt fra gjennomsnittlig eksisterende terreng gjelder følgende;

   i. Bebyggelsens mønehøyde skal ikke overstige 5 m.

   ii. Gesimshøyden skal ikke overstige 3,5 m.

   iii. For bygninger med pulttak eller flate tak, samt uthus/anneks skal gesims-/mønehøyde ikke overstige 4 m.

f. Riving og gjenoppføring av fritidsbebyggelse tillates innenfor rammene i § 5.3.5. Ved rivning av eksisterende og oppføring av ny eller tilbygg til fritidsbebyggelse tillates bebyggelsen flyttet dersom dette ikke gir negative virkninger for landskap, arkitektur eller nabobebyggelse.

g. Badestamp, svømmebasseng og lignende inngår som opparbeidet uteareal og tillates ikke tilknyttet offentlig nett.

h. Innhegning av eiendommer, eller oppføring av gjerder, levegger og frittstående trapper er ikke tillatt. Følgende er unntatt fra forbudet, forutsatt at materialbruk, utforming og farge innpasses i omgivelsene:

i. gjerder som er nødvendige av sikkerhetsmessige hensyn,

ii. levegger med høyde inntil 1,8 m og samlet lengde inntil 3 m,

iii. mindre, terrengtilpassede trapper eller trinn i terrenget som er nødvendige for en god gangadkomst samt inngangsparti.

i. Det er ikke tillatt å utvide eksisterende atkomstveier eller anlegge nye veier eller parkeringsplasser. Unntatt forbudet er midlertidige anleggsveier og enkel gangadkomst i maksimalt 1,5 m bredde, beregnet fra fyllingsfot til fyllingsfot. Gangadkomst skal ikke asfalteres.

j. Alle tiltak etter plan- og bygningsloven § 1-6 første ledd skal tilpasses det naturlige terrenget og utformes på en slik måte at det eksponeres minst mulig. Sprengning utover 3 m^3 og fyllinger/skjæringer utover 1 meter tillates ikke.

Retningslinjer til § 5.3.4

i) I saker som gjelder innpassing av våtrom som følge av innlegging av ny kommunal/forskriftsmessig VA-løsning kan det vurderes dispensasjon for inntil 5 m² BRA ut over begrensningen satt i § 5.3.5.

ii) Til bokstav b: Med opparbeidet uteplass, gressplen, inngangsparti, platting, terrasse eller veranda tilknyttet fritidsbolig menes opparbeidede uteoppholdsarealer forbundet til fritidsbolig, eller forbundet til fritidsbolig med gangbane på inntil 5 meter lengde. Gangbane inngår i uteplassarealet. Pergola eller lignende konstruksjoner regnes med som overbygd terrasse. Opparbeidet uteplass skal være terrengtilpasset. Steinlagte områder regnes som opparbeidet uteplass.

iii) Til bokstav e: Med flate tak regnes bygninger med takvinkel mindre enn 7 grader.

iv) Til bokstav f: Ved ny plassering etter gjenoppføring vektlegges plasseringens konsekvenser for den stedlige vegetasjonen, virkninger for landskap, arkitektur og nabobebyggelse.

v) Vann fra badestamp, svømmebasseng og lignende er gråvann og skal håndteres etter forurensningsregelverket.

vi) Til bokstav h: Unntak fra forbud mot trapper kan gjøres for mindre, terrengtilpassede trapper eller trinn i terrenget som er nødvendig for en god gangadkomst, samt inngangsparti. God materialbruk, utforming og fargesetting skal vektlegges. Der det allerede er flere enheter på en fritidseiendom gjelder bestemmelsene for hver enkelt enhet.

vii) For søknad om arealutvidelse av hytteenhet med flere enn 2 bygninger må det påregnes et krav om reduksjon i bygningsantall.

viii) Til bokstav j: Ved sprengningsarbeider må det søkes og angis spesifikt antall kubikk stein/fjell som skal sprenges. Det skal vises på kart hvor sprengningen skal foregå og beskrives på hvilken måte.

§ 5.3.6 Bestemmelser for næringsvirkeiendommer (jf. pbl. § 11-11 nr. 1 og 2)

Følgende tillates på næringseiendommer:

i. Fasadeendringer

ii. Riving og gjennoppføring

iii. Utvidelse av eksisterende bebyggelse, med maksimum 50 m^2 tilbygg/påbygg.

§ 5.4 Bruk og vern av sjø og vassdrag (jf. pbl. § 11-11 pkt. 3 og 5 og § 11-8 4. ledd)

a. Følgende tillates ikke:

i. Tiltak som begrenser allmenhetens tilgang til vann og vassdrag.

ii. Nye brygger, bøyer og moringer, med mindre de er tillatt etter § 5.3.1.

iii. Flytende hytter/husbåter.

Nyetablering, flytting, fjerning, vedlikehold mv. av anlegg til navigasjonsmessig bruk, omfattes ikke av forbudet i bokstav a.

Retningslinje til § 5.4

i) Til bokstav a: ISPS-sertifiserte kaianlegg omfattes ikke av forbudet. For tiltak i vannet gjelder vannforskriften § 4 (forbud mot tiltak i vannet som vanskeliggjør å nå miljømålene i vassdraget).

ii) Ved mudring må det søkes Statsforvalteren om tillatelse etter forurensingsloven.

Vedlegg – Reguleringsplaner som fortsatt gjelder uendret

PlanID	Plannavn	Vedtaksdato
22054	Del av Søndre Alvim	21.06.2007 *(planendring 28.10.2022)*
21041	Nedre Vetaberget	14.05.2009 *(planendring 14.09.2023)*
13015	Tunejordet, Obs/Stopp	18.02.2010
13016	Hundskinn	28.10.2010
33006	Furuholmen	11.04.2013
13017	Lilletuneveien 6B og 8	07.05.2014
26029	Kampenes vest	18.06.2015
21049	Opstad vest	18.06.2015
24037	Øya seniortun, 2096/5, 7	12.11.2015
22064	Fv 109. Alvim - Torsbekkdalen, del 2	10.12.2015
26028	Roligheten	21.04.2016
26026	Kampenesmyra nord (Bredmyra)	16.06.2016
13020	Fv. 118 - Undergang ved Tune kirke	14.09.2017
21063	Hans Børstads vei 10 - 12, Greåker	14.12.2017
26034	Kroken boligområde (tidligere Jellestad)	01.03.2018
28016	Navestad - Berg søndre gnr. 1045 bnr. 3 m.fl.	21.06.2018
33007	Brunsbykollen, Varteig	15.11.2018
22075	Østfoldkorn	15.11.2028
31018	Vister næringspark	13.12.2018
27040	Bodalstranda	28.02.2019
27039	Bergheim	11.04.2019
27041	Bjørnemyr	20.06.2019
21066	Grålumveien 40 A	26.09.2019
23057	Baterød vannverk	27.02.2020
22073	Fv. 114 Grålumveien - holdeplasser	27.02.2020
22074	Fv. 114 Grålumveien - holdeplasser	27.02.2020
26044	Fv. 118 Skjebergveien - holdeplasser	27.02.2020
26036	Fv. 118 Skjebergveien - holdeplasser	27.02.2020
27042	Fv. 118 Skjebergveien - holdeplasser	27.02.2020
27043	Fv. 118 Skjebergveien - holdeplasser	27.02.2020
23052	Fv. 118 Tuneveien - holdeplasser	27.02.2020
22071	Gaupefaret 20	27.02.2020
26042	Kalaveien 17A og Moenskogen 17	06.10.2020
28017	Fv 22 Storhaugen, k.holdep	10.12.2020
23054	Sykkelveier Store Tune 1-4 parsell	16.09.2021
21064	Bjørnstadmyra næringspark	16.09.2021
22069	Knattås	14.10.2021
22065	Greåkerveien 121 SMV	18.11.2021
22071	Gaupefaret 20	27.02.2022
31021	Faunapassasjen	03.03.2022
23053	Maugesten	16.06.2022

26035	Rv. 22 Hafslund Dondern	17.11.2022
22085	Alvim renseanlegg	11.05.2023
26032	Rv. 22 gang- og sykkelveg Nygårdshaugen–Holmegil	11.05.2023
21060	Fv. 109 Råbekken–Alvim, parsell Rolvsøysund bru–Alvim	15.06.2023
21060	Fv. 109 Alvim - Rolvsøysund bru	15.06.2023
23023	Ravneberget Fengsel	21.09.2023
27044	Kløvningsten område B4, N4, N5 og N6	21.09.2023
21070	Bjergås	21.09.2023
22081	Ugleveien - Gaupefaret	21.09.2023
37014	Sarpsborg Pukkverk AS	14.11.2023
27047	Detaljreguleringsplan for Haugvoll sykehjem	14.12.2023
22082	Yvenveien	28.02.2024
13024	Fosby næringsområde	23.05.2024
22087	Vesterheim	12.09.2024

Utskriftsdato: 16.06.2026

Sarpsborg kommune

Adresse: Postboks 505, 1703 SARPSBORG
Telefon: 69 10 80 00

Brannforebygging: Tiltak, avvik og anmerkninger

EM §6-7 Oppdragstakerens undersøkelses- og opplysningsplikt Kilde: Sarpsborg kommune

Kommunenr.	3105	**Gårdsnr.**	2075	**Bruksnr.**	3	**Festenr.**		**Seksjonsnr.**	6

BruksenhetId 398836280
Bygningsnummer 13665192
Bygningstatus Tatt i bruk
Bygningstype Bolig
Bruksenhetsnummer H0101
Bruksenhetsadresse Greåkerveien 134A, 1718 GREÅKER

Situasjon

Røykvarslere		**Slukkerutstyr**			
Sammenkoblet	**Enkel**	**Slange**	**Pulver**	**Skum**	**Annet**
3	0	0	1	0	0

Ildsteder

Plassering	**Type**	**Produsent**	**Modell**
1 etasje	Vedovn	Jøtul Vedovn	Jøtul

Siste utførte tiltak

Siste utførte tiltak bruksenhet		**Siste utførte tiltak røykløp**	
Dato	**Type**	**Dato**	**Type**
24.01.2023	Tilsyn	10.11.2021	Feiing

Avvik og anmerkninger

Det er ikke registrert avvik eller anmerkninger på bruksenheten.

Informasjon for bruksenhetId 398836280

BruksenhetId 388164899
Bygningstype Bolig

Bygningsnummer	13665192	**Bruksenhetsnummer**	H0101
Bygningstatus	Ferdigattest	**Bruksenhetsadresse**	Greåkerveien 134A, 1718 GREÅKER

Ingen informasjon funnet for bruksenhetId 388164899.

FORBEHOLD VED UTLEVERING AV INFORMASJON I FORBINDELSE MED EIENDOMSFORESPØRSLER:

Det tas forbehold om riktigheten eller fullstendigheten av opplysningene i dette dokumentet. Det kan ikke rettes krav som følge av at disse opplysningene benyttes som grunnlag for beslutninger.

Utskriftsdato: 16.06.2026

Sarpsborg kommune

Adresse: Postboks 505, 1703 SARPSBORG

Telefon: 69 10 80 00

Kommunale gebyrer 2026

EM §6-7 Oppdragstakerens undersøkelses- og opplysningsplikt Kilde: Sarpsborg kommune

Kommunenr.	3105	**Gårdsnr.**	2075	**Bruksnr.**	3	**Festenr.**		**Seksjonsnr.**	6
Adresse	Greåkerveien 134A, 1718 GREÅKER								

Kommunale gebyrer fakturert på eiendommen i 2025

Kommunale gebyrer er en kombinasjon av forskudd, abonnement og enkeltgebyrer fakturert etter levert tjeneste. Vi kjenner ikke samlet gebyr for en eiendom for et år før året er omme. Denne rapporten sammenstiller dette for fjoråret, med summer fordelt per fagområde. Tjenestene vil normalt ha en prisøkning hvert år, samt at forbruk på ulike tjenester kan variere fra år til år.

Gebyr	**Fakturert beløp i 2025**
Avløp	5 732,00 kr
Eiendomsskatt	4 806,00 kr
Renovasjon	3 269,28 kr
Vann	4 073,39 kr
Sum	**17 880,67 kr**

Noen kommunale gebyrer sendes muligens kun til sameiet, og kommer dermed ikke med i denne rapporten.

Prognose kommunale gebyrer på eiendommen inneværende år

Vare	**Mva**	**Grunnlag**	**Enhetspris**	**Andel**	**Korreksjon**	**Årsprognose**	**Fakt. hittil i år**
Fastgebyr renovasjon	25%	1 stk	2680.00	1/1	0 %	2 680,00 kr	1 340,03 kr
Restavfallsbeholder 660-770 liter	25%	1 stk	6640.00	1/7	0 %	948,58 kr	474,30 kr
Papirbeholder 660-770 liter	25%	1 stk	0.00	1/7	0 %	0,00 kr	0,00 kr
Glass-/metall 240 liter	25%	1 stk	0.00	1/7	0 %	0,00 kr	0,00 kr
Forbruk vann i fjor	25%	35 m3	26.94	1/1	0 %	942,81 kr	942,81 kr
Forbruk avløp i fjor	25%	35 m3	44.92	1/1	0 %	1 572,38 kr	1 572,38 kr
Eiendomsskatt Bolig	0%	1335200 o/oo	3.60	1/1	0 %	4 807,00 kr	2 403,00 kr

Vare	Mva	Grunnlag	Enhetspris	Andel	Korreksjon	Årsprognose	Fakt. hittil i år
Fastgebyr vann	15%	1 stk	1770.00	1/1	0 %	1 770,00 kr	884,99 kr
Fastgebyr avløp	15%	1 stk	3060.00	1/1	0 %	3 060,00 kr	1 530,01 kr
Vannmålergebyr (til og med 1")	15%	1 stk	500.00	1/1	0 %	500,00 kr	249,99 kr
Fakturert forbruk vann i fjor	25%	-40.36 m3	26.94	1/1	0 %	-1 087,20 kr	-1 087,22 kr
Fakturert forbruk avløp i fjor	25%	-40.36 m3	41.70	1/1	0 %	-1 813,17 kr	-1 813,26 kr
Antatt forbruk vann i år	15%	76 m3	24.32	1/1	0 %	1 848,51 kr	917,93 kr
Antatt forbruk avløp i år	15%	76 m3	46.66	1/1	0 %	3 545,82 kr	1 760,75 kr
Forbruk vann i fjor	15%	35 m3	24.78	1/1	0 %	867,39 kr	867,39 kr
Forbruk avløp i fjor	15%	35 m3	41.33	1/1	0 %	1 446,59 kr	1 446,59 kr
Fakturert forbruk vann i fjor	15%	-40.36 m3	24.78	1/1	0 %	-1 000,22 kr	-1 000,25 kr
Fakturert forbruk avløp i fjor	15%	-40.36 m3	41.33	1/1	0 %	-1 668,12 kr	-1 668,20 kr
					Sum	**18 420,37 kr**	**8 821,24 kr**

Løpende gebyr brukes for å fordele en årlig kostnad på flere innbetalinger.

Mva-feltet gir informasjon om varens merverdiavgiftsats, og beløp er inkludert merverdiavgift. De som har 0% er unntatt merverdiavgift.

Prognosene for inneværende år kan avvike, spesielt ved årsskifte. Dette kan skyldes at enhetspriser ikke er oppdatert for nytt år eller at noen gebyr foreløpig ikke er opprettet for nytt år.

FORBEHOLD VED UTLEVERING AV INFORMASJON I FORBINDELSE MED EIENDOMSFORESPØRSLER:

Det tas forbehold om riktigheten eller fullstendigheten av opplysningene i dette dokumentet. Det kan ikke rettes krav som følge av at disse opplysningene benyttes som grunnlag for beslutninger.

Vedtekter for sameiet.

Vedtatt i årsmøte

24.april 2025

I medhold av lov om eierseksjoner 16.juni 2017 nr.65

1. NAVN OG OPPRETTELSE

Sameiets navn er Sameiet Greåkerveien 132 og 134 Orgnr 924717149
Gårdsnr 2075 bruksnr 3 og ligger i Sarpsborg kommune.
Sameiet blei opprettet ved seksjoneringsbegjæring tinglyst 21.05.2019
Sameiet består av 7 (syv) boligseksjoner og 0 (null) næringsseksjoner.

2. DISPOSISJONSRETTEN OVER SEKSJONENE

2.1 BEBYGGELSE OG TOMT

Seksjonene er sameiere i bebyggelsen og tomten i eierseksjonssameiet. Eierne har enerett til å bruke en bestemt bruksenhet i eiendommen. Seksjonen kan ikke skilles ut fra sameiet. For hver seksjon er det fastsatt en sameiebrøk som uttrykker seksjonseierens forholdsmessige eierandel i sameiet.

Tomten og alle deler av bebyggelsen som ikke etter seksjoneringen omfattes av bruksenhetene, er fellesareal. Fellesareal kan ikke skilles ut fra sameiet, alt uteareal er felles og ansvaret for vedlikeholdet er fordelt likt på alle seksjonene.
Utearealet er ikke oppdelt etter prosentfordelingen.

2.2 BEGRENSNINGER I MULIGHETEN TIL Å KJØPE BOLIGSEKSJONER

Ingen kan kjøpe eller på annen måte erverve flere enn to boligseksjoner i ett og samme eierseksjonssameier, med de unntak som følger av eierseksjonsloven § 23.
Seksjonene kan kun eies som privatperson, ikke som firma.

2.3 SEKSJONSEIERS RETTSLIGE DISPOSISJONSRETT

Seksjonseieren disponerer fritt over egen seksjon med de begrensninger som følge av sameieforholdet, eierseksjonsloven og disse vedtekter og ordensregler. Seksjonseier kan fritt selge, pantsette eller leie ut sin egen seksjon. Seksjonseier kan også påhefte seksjonen servitutter, forkjøpsretter eller andre løsningsretter og foreta andre rettslige disposisjoner over seksjonen

Seksjonseier plikter å informere styret om seksjonen overdras eller selges de plikter også å Informere styret om seksjonen leies ut eller lånes dertil skal benyttes av andre enn Seksjonseier. Seksjonseier plikter å informere beboer av seksjonen om sameiets vedtekter, Dugnader, gressklipping, snømåking, søppelsortering og brannalarm.

Styret skal godkjenne en ny seksjonseier eller leietaker av en seksjon. Styret kan bare nekte godkjenning dersom det foreligger en saklig grunn. Forhold som er nevnt i eierseksjonsloven § 6 om diskriminering, er aldri en saklig grunn til å nekte godkjenning.

Korttidsleie av hele boligseksjonen i mer enn 90 døgn i året er ikke tillatt. Med korttidsleie menes utleie i inntil 30 døgn sammenhengende. Seksjonseier skal informere styret i forkant av utleie om når, hvem som skal leie og hvor lenge de skal leie.

2.4 SEKSJONSEIERS RETT TIL Å BRUKE BRUKSENHETEN OG FELLESAREAL

Seksjonseier har enerett til bruk av sin bruksenhet. Seksjonseier har også rett til å bruke fellesarealene til det de er beregnet til eller vanligvis brukes til, og til annet som er i samsvar med tiden, forholdene og vedtekter/ordensregler.
Dersom årsmøtet ikke har truffet vedtak om bruk, bestemmer styret hvordan fellesarealet skal brukes.
Årsmøtet kan vedta og endre vedtekter og ordensregler med vanlig flertall av de avgitte stemmer. Seksjonseier plikter å følge de til enhver tid gjeldene vedtekter og ordensregler.

En seksjonseier disponerer to parkeringsplasser merket med seksjonens nummer på sameiets eiendom. Seksjonseier kan med styrets samtykke sette opp ladepunkt for elbil og ladbar hybridbil i tilknytning til egen oppmerket parkeringsplass. Seksjonseier må selv dekke utgiften for oppsett av ladepunkt, og den må vøre tilkoblet seksjonens egen strømmåler. Oppsett og tilkobling av ladestasjon skal gjennomføres av fagfolk, og styret kan be om papirer på jobben dersom noe skulle skje. Samtykke kan bare nektes om det foreligger saklig grunn til det.

Fom 30.august 2025 er det ikke lov å lade elbil eller hybridbil uten godkjent ladestasjon. Sameie har ingen gjesteparkering. Dette betyr at dersom seksjonseier ønsker at besøk skal få parkere inne på sameiets eiendom må seksjonseier flytte sin bil ut fra eiendommen, og gi besøket sin parkeringsplass. Parkering på umerket plass kan føre til skriftlig advarsel til seksjonseier.
Biler skal ikke stå parkert ved dører unødvendig. Med dette menes at man kan parkere for av og pålessing, deretter må bilen flyttes til egen oppmerket plass. Dette gjelder ikke dersom seksjonseier har annen avtale godkjent av styret.
Brukerenhet og fellesarealet må ikke brukes slik at andre seksjonseiere påføres skade eller ulempe på en urimelig eller unødvendig måte.
Bruksenheten kan bare brukes i samsvar med formålet. En endring av bruksformålet krever reseksjonering.

Fellesarealet skal være ryddig til en hver tid. Dersom fellesarealet brukes til en privat sammenkomst plikter seksjonseier å rydde etter bruk.
Det kan ikke knyttes enerett til utearealet som andre seksjonseiere trenger tilgang til, og arealer som etter plan- og bygningsloven er avsatt til felles uteoppholdsarealet.

2.5 PARKERING OG ANDRE TILTAK FOR SEKSJONSEIERE MED NEDSATT FUNKSJONSEVNE

En seksjonseier kan med samtykke fra styret gjennomføre tiltak på fellesarealene som er nødvendig pga seksjonseier eller husstandsmedlems nedsatte funksjonsevne. Tilrettelagte parkeringsplasser er forbeholdt beboere som pga nedsatt funksjonsevne har ett dokumentert behov for tilrettelagt plass. Disse beboerne har krav på å få tilgang til plassen mot ett midlertidig bytte av egen parkeringsplass. Byttet gjelder så lenge beboer har ett dokumentert behov. Styret kan gi nærmere regler om tildelingskriteriene. Plassen byttes tilbake ved salg av seksjonen, eller den med funksjonshemning flytter fra seksjonen. Styret kan bare nekte å samtykke dersom det foreligger en saklig grunn.

2.6 DYREHOLD

Dyrehold er tillatt. Dyrehold må ikke være til sjenanse for de øvrige brukerne av eiendommen. Hundeeier har ansvaret for å plukke opp etter hunden sin i fellesområdet, det er ikke andre beboeres jobb å rydde etter deg.

3. FELLESKOSTNADER

Kostnader ved eiendommen som ikke knytter seg til den enkelte brukerenhet er felleskostnader. Felleskostnader skal fordeles mellom seksjonseierne etter sameiebrøken. Dette gjelder på bygningsmassen. Utbedringer på fellesarealet deles likt mellom

seksjonene, dette pga fellesarealet ikke er seksjonert opp. Dersom særlige grunner taler for det, kan kostnadene fordeles etter nytten for den enkelte bruksenheten eller etter forbruk.

Den enkelte seksjonseier skal betale et akontobeløp som fastsettes av seksjonseierne på årsmøtet, eller av styret, for å dekke sin del av felleskostnadene. Akontobeløpet skal også dekke avsetting av midler for fremtidig vedlikehold, påkostninger eller andre fellestiltak på eiendommen. Endring av akontobeløpet kan tidligst tre i kraft etter en måneds varsel. Styret kan avgjøre på styremøtet om akontobeløpet skal endres. Styret har ansvaret for at bygninger og fellesarealet blir ivaretatt, og må sørge for at felleskostnadene dekker det som må gjøres. Akontobeløpet/husleien skal være betalt senest den 25. inneværende måned, dersom en seksjonseier av en eller annen grunn skulle bli forsinket med betalingen må dette meldes skriftlig til styret. Dersom den ikke blir betalt vil fakturaen gå videre til inkasso. Felleskostnader/husleie skal betales hver måned, dersom ikke alle seksjonene gjør det kan det bety en merkostnad for de andre seksjonseierne og styret vil til slutt kreve seksjonen solgt.

Forsikring

Bygg masse utvendig er forsikret av felleskostnadene.

Alle seksjoner er pliktet til å ha egen innboforsikring. Dersom seksjonen blir lånt ut eller leid

Ut er det seksjonseiers ansvar å informere om dette.

4. PANTERETT FOR SEKSJONSEIERENS FORPLIKTELSER

De andre seksjonene har panterett i seksjonen for krav mot seksjonseieren som følger av sameieforholdet, jf. Eierseksjonsloven §31. Pantekravet kan ikke overstige et beløp som for hver bruksenhet svarer til to ganger folketrygdens grunnbeløp på det tidspunktet tvangsdekking besluttes gjennomført. Panteretten omfatter også krav som skulle ha vært betalt etter at det har kommet innen begjæring til namsmyndighetene om tvangsdekking.

5. VEDLIKEHOLD

5.1 SEKSJONSEIERS PLIKT TIL Å VEDLIKEHOLDE BRUKSENHETEN

Seksjonseier skal vedlikeholde bruksenheten slik at skader på fellesarealet og andre bruksenheter forebygges, og slik at de øvrige seksjonseierne slipper ulemper. Vedlikeholdsplikten omfatter også eventuelle tilleggsdeler til brukerenheten.

Seksjonseierens vedlikeholdsplikt omfatter slikt som

A) Inventar
B) Utstyr som vannklosett, varmtvannsbereder, badekar og vasker
C) Apparater som for eksempel brannslukkingsapparat
D) Skap, benker, innvendige dører med karmer
E) Listverk, skillevegger, tapet

F) Gulvbelegg, varmekabler, membran og sluk
G) Vegg, gulv og himlingsplater
H) Rør, ledninger, sikringsskap fom første hovedsikring eller inntakssikring
I) Vinduer og ytterdører
J) Innvendige flater på balkong eller lignende
K) Kjeller er seksjonert ut og dekkes ikke under fellesutgifter. Her er det seksjonseiers innboforsikring som brukes dersom det skulle bli skader. De respektive seksjonene i hvert hus må stå for vedlikehold.

Seksjonseier plikter å vedlikeholde våtrom slik at lekkasjer unngås.

Seksjonseier skal rense sluk og holde avløpsrør åpne frem til fellesledningen. Dette gjelder også sluk på balkong eller lignende som ligger til bruksenheten.

Vedlikeholdsplikten omfatter også nødvendig reparasjon og utskifting av det som er nevnt i B,C og D men ikke utskifting av sluk.

Vedlikeholdsplikten omfatter ikke reparasjon eller utskifting av tak, bjelkelag, bærende veggkonstruksjon og rør eller ledninger som er bygd inn i bærende konstruksjoner.

Innvendig vann og avløpsledninger omfattes av vedlikeholdsplikten så langt de er synlige i eller lett tilgjengelige fra brukerenheten, og ikke er bygd inn i etasjeskillere og andre bærende konstruksjoner eller også betjener andre bruksenheter. Innkassing og andre hindringer utført av nåværende eller tidligere seksjonseiere, fritas ikke for vedlikeholdsplikt.

Vedlikeholdsplikten omfatter også utbedring av tilfeldige skader som for eksempel skader som er forårsaket av uvær, innbrudd eller hærverk.

BRANNSIKKRING

Seksjonseier er ansvarlig for at bruksenheten er utstyrt ned påbudt brannvernsutstyr, at det fungerer og er i forskriftsmessig stand. Brannslukkingsapparat skal sjekkes hvert år, dette må seksjonseier selv gjøre.

Sameiet Greåkerveien 132 og 134 har på årsmøte i 2021 enstemmig vedtatt at vi skal ha felles brannvarsling i alle syv seksjonene. Det blei også bestemt at den enkelte seksjonseier skal dekke utgiftene for å installere alarmene, den årlige kostnaden blir dekket av akontobeløpet som seksjonseierne innbetaler. Styret bestiller årlig service og bytting av batterier på alarmene.

Kullgrill er forbudt å brukes på veranda/ballkong. Dette er ekstremt brannfarlig og kan skade flere seksjoner.

Seksjonseier er ansvarlig for å holde bruksenheten oppvarmet, slik at rør ikke fryser. Dersom dette ikke blir gjort vil seksjonseier kunne bli økonomisk ansvarlig for eventuelle Skader.

Etter ett eierskifte har den nye seksjonseieren plikt å utføre vedlikehold, inkludert reparasjoner og utskifting etter denne bestemmelsen. Denne plikten gjelder selv om vedlikeholdet skulle ha vært utført av tidligere seksjonseier.

En seksjonseier som ikke oppfyller vedlikeholdsplikten sin skal erstatta tapet dette påfører andre seksjonseiere, jf. Eierseksjonsloven §34.

For skader på fellesareal eller andre seksjoner som en seksjonseier er erstatningsansvarlig for, skal seksjonseiers forsikring benyttes så langt den rekker før sameiets forsikring benyttes. Hvis sameiets forsikring benyttes skal den som har vedlikeholdsansvaret for stedet hvor skaden oppstod betale forsikringens egenandel, dersom erstatningsansvaret etter eierseksjonsloven foreligger. Bestemmelsen gjelder også når skaden er forårsaket av noen i seksjonseierens husstand eller personer som seksjonseier har gitt adgang til eiendommen eller eller overlatt sin seksjon til.

Hvis sameiets forsikring dekker en skade oppstått i en seksjon og skadeutbetalingen etter disse vedtektene er seksjonseiers ansvar, bærer seksjonseier selv det tapet egenandelen utgjør.

5.2 SAMEIETS PLIKT TIL Å VEDLIKEHOLDE OG UTBEDRE FELLESAREAL M.M.

Sameiet skal holde utvendig, inkludert bygninger og felles installasjoner forsvarlig vedlike. Vedlikeholdet skal utføres slik at skader på fellesarealet og de enkelte brukerenhetene forebygges, og slik at seksjonseierne slipper ulemper.

Vedlikeholdsplikten omfatter alt som ikke faller inn under den enkelte seksjonseiers vedlikeholdsplikt. Vedlikeholdsplikten omfatter også reparasjon og utskiftinger når det er nødvendig, og utbedring av tilfeldige skader.

Vedlikeholdsplikten omfatter også felles installasjoner som går gjennom bruksenheter, slik som, rør, ledninger og kanaler. Sameiet har rett til å føre nye slike installasjoner gjennom bruksenheten hvis det ikke skaper vesentlig ulempe for den aktuelle seksjonseier.

Seksjonseieren skal gi sameiet/styre adgang til bruksenheten for å vedlikeholde, installere og kontrollere felles installasjoner. Kontroll og arbeid i bruksenheten skal varsles i rimelig tid og gjennomføres slik at det ikke skaper unødvendig ulemper for seksjonseier eller andre brukere.

Hvis sameiet/styre ikke oppfyller sin vedlikeholdsplikt, skal det erstatte tap dette påfører seksjonseierne gjennom skader på bruksenheten, jf. Eierseksjonsloven §35.

5.3 BYGNINGSMESSIGE ARBEID

Utskifting av ytterdører og vinduer, oppsetting av markiser, endring av fasadekledning, endring av utvendig farge eller lignende, skal skje etter en samlet plan vedtatt på årsmøte. Skal slikt arbeid utføres av seksjonseier selv, må det kun skje etter forutgående godkjenning fra styre.

Tilbygg/påbygg og andre endringer av bebyggelsen som etter vedtektene og eierseksjonsloven krever årsmøtet eller styrets samtykke, må ikke igangsettes før samtykke er gitt. Dette gjelder også om bygningsmyndighetene har gitt tillatelse til igangsettelse. Søknad til bygningsmyndighetene må godkjennes av styret før søknaden kan sendes.

6. MISLIGHOLD

6.1 PÅLEGG OM SALG AV SEKSJON

Hvis en seksjon til tross for skriftlig advarsel vesentlig misligholder sine plikter, kan styre pålegge vedkommende å selge seksjonen, jf.eierseksjonsloven §38.

Advarselen skal opplyse om at vesentlig mislighold gir styret rett til å kreve seksjonen solgt.

6.2 FRAVIKELSE AV BRUKSENHETEN (UTKASTELSE)

Hvis seksjonseier, eller seksjonens bruker, oppførsel medfører fare for ødeleggelse eller vesentlig forringelse av eiendommen, seksjonseieren eller brukers oppførsel er til alvorlig plage eller sjenanse for eiendommens øvrige brukere, kan styret kreve fravikelse av brukerenheten etter tvangsfullbyrdelsesloven kapittel 13, jf. Eierseksjonsloven §39.

7. DIVERSE

7.1 DUGNAD

Det settes opp 4 (fire) fellesdugnader pr kalenderår, styret kan sette opp flere dersom det skulle være behov for det. Det må møte minimum en voksen fra hver seksjon. Styre vil i forkant av dugnaden innhente priser fra en eller to aktører på hva jobben vil koste. Pristilbudet vil bli delt på 7 (antall seksjoner) og de som ikke møter på dugnad vil bli fakturert for jobben.

Mellom april og oktober er gressklipping et ukentlig gjøremål. Styre sender ut en liste der det står når hver seksjon skal klippe. Dersom du ikke er hjemme eller av annen grunn ikke kan klippe på din uke, må du selv bytte med en annen seksjon.

Dersom det ikke blir gjennomført vil seksjonseier bli fakturert for jobben.

7.2 STØY

Alle seksjoner oppfordres til å opptre hensynsfullt ovenfor de øvrige seksjonseierne.

Det skal være ro i sameiet 22.00 og 06.00 på hverdager,

lørdag og søndag mellom 23.00 og 08.00.

I disse tidsrommene må det ikke spilles høy musikk eller gjennomføre annen aktivitet som kan forstyrre de andre seksjonene, som snekring, saging eller lignende.

Søndager og andre røde dager skal vi holde ro.

Dersom man skal ha besøk som kan bli høylytt utover de satte klokkeslettene må man sende ut nabovarsel til alle seksjonene.

7.3 SØPPEL

Søppel skal sorteres på følgende måte

- Matavfall – skal kastes i poser utdelt fra kommunen kastes i egen dunk merket med «Matavfall»
- Restavfall skal i egen dunk
- Papir og papp må brettes og gjøres så smått som mulig kastes i egen dunk merket «papp og papir»
- Plastikk legges i sekk fra kommunen og settes ut ved henting.
- Glass/metall skal kastes i egen dunk.

Avfall som ikke kommer inn under overnevnte kategorier må seksjonseier selv kjøre bort.

Klær, møbler, elektrisk og andre husholdsting skal ikke kastes i fellesdunk, men kjøres bort,

Dersom dette ikke blir fulgt vil de ikke hente/tømme søppel hos oss, og sameiet vil bli

bøtelagt av kommunen.

7.4 RYDDING AV FELLESOMRODET

Alle har ett ansvar for å holde fellesarealet ryddig og pent.

Sigarettsneiper og snusposer skal ikke kastes i gården.

8. ÅRSMØTET

8.1 ÅRSMØTETS MYNDIGHET. MINDRETALLSVERN

Årsmøtet har den øverste myndigheten i sameiet. Et flertall på årsmøtet kan ikke ta beslutninger som er egnet til å gi noen seksjonseier eller utenforstående en urimelig fordel på andre seksjonseiere bekostning,

8.2 ORDINÆRT ÅRSMØTE

Ordinært årsmøte skal holdes hvert år innen utgangen av juni. Styret skal på forhånd varsle seksjonseierne om dato for møtet og om siste frist for å innlevere saker som ønskes behandlet.

Styre beslutter hvordan årsmøtet skal gjennomføres. Årsmøtet skal gjennomføres som fysisk møte dersom minst to seksjonseiere som til sammen har minst ti prosent av stemmene krever det. Styret kan sette en frist for når et krav om fysisk møte kan settes frem. Fristen kan tidligst løpe fra seksjonseierne har blitt informert om hvilke saker årsmøtet skal behandle, og må være så lang at seksjonseierne får rimelig tid til å vurdere om de skal fremme krav om fysisk møte.

Dersom årsmøtet ikke gjennomføres fysisk møte, må styret sørge for en forsvarlig gjennomføring og at det foreligger systemer som sikrer at lovens krav til årsmøte er oppfylt. Systemene må sikre at deltagelsen og stemmegivningen kan kontrolleres på en betryggende måte, og det må benyttes en betryggende metode for å bekrefte deltagerens identitet.

8.3 EKSTRAORDINÆRT ÅRSMØTE

Ekstraordinært årsmøte skal holdes når styret finner det nødvendig, eller når minst to seksjonseiere som til sammen har minst ti prosent av stemmene krever det og samtidig oppgir hvilke saker de ønsker behandlet.

8.4 INNKALLING TIL ÅRSMØTE

Styret innkaller til årsmøte med et varsel som skal være på minst åtte og høyst tjue dager. Styre kan om nødvendig innkalle til ekstraordinært årsmøte med kortere varsel, men varselet skal aldri være kortere enn tre dager.

Innkalling skjer skriftlig. Som skriftlig regnes også elektronisk kommunikasjon.

Innkalling skal tydelig angi de sakene årsmøtet skal behandle. Skal årsmøtet kunne behandle et forslag som etter loven eller vedtektene må vedtas med minst to tredjedels flertall av de avgitte stemmene, må hovedinnholdet være angitt i innkallingen.

Saker som en seksjonseier ønsker behandlet i det ordinære årsmøtet skal nevnes i innkallingen når styret har mottatt krav om det før fristen etter vedtektens punkt 7.2

8.5 SAKER ÅRSMØTE SKAL BEHANDLE

Årsmøtet skal behandle de sakene som er angitt i innkallingen til møtet.

Uten hensyn til om sakene er nevnt i innkallingen, skal det ordinære årsmøte

a) Behandle styrets eventuelle årsberetning
b) Behandle og eventuelt godkjenne styrets regnskap for foregående kalenderår
c) Velge styremedlemmer

Årsberetning og regnskap skal sendes en uke før ordinært årsmøte til alle seksjonseiere med kjent adresse. Dokumentene skal dessuten være tilgjengelig i årsmøtet.

8.6 SAKER ÅRSMØTE KAN BEHANDLE

Bortsett fra saker som skal behandles av ordinært årsmøte etter 7.5 annet ledd, kan årsmøtet bare ta besetning om saker som er angitt i innkallingen til møtet. Hvis alle seksjonseierne er til stede på årsmøtet og stemmer for det, kan årsmøtet også ta beslutning i saker som ikke står i innkallingen. At saken ikke er nevnt i innkallingen, er ikke til hinder for at styret beslutter å innkalle til nytt årsmøte for å avgjøre forslag som blir fremmet i møtet.

8.7 HVEM KAN DELTA PÅ ÅRSMØTET

Alle seksjonseiere har rett til å delta på årsmøte med forslags-, tale- og stemmerett.

Ektefelle, samboer eller et annet medlem av husstanden til eier av en boligseksjon har rett til å være til stede og rett til å uttale seg.

Styremedlemmer, forretningsfører, revisor og leier av boligseksjonen har rett til å være med på årsmøtet og til å uttale seg. Styreleder har plikt til å være til stede med mindre det er åpenbart unødvendig, eller de har gyldig forfall.

En seksjonseier kan møte ved fullmektig. Fullmakten kan når som helst tilbakekalles. Fullmakten kan ikke angi hva fullmektigen skal stemme. Seksjonseier har rett til å ta med en rådgiver til årsmøtet. Rådgiver har bare rett til å uttale seg dersom et flertall på årsmøtet tillater det.

8.8 LEDELSE AV ÅRSMÆTE

Styreleder leder årsmøtet med mindre årsmøtet velger en annen møteleder.

Mæteleder behøver ikke være en seksjonseier.

8.9 FLERTALLSKRAV VED ULIKE BESLUTNINGER PÅ ÅRSMØTET. SÆRLIGE BEGRENSNINGER I ÅRSMØTETS MYNDIGHET.

Besetninger på årsmøtet tas med vanlig flertall av de avgitte stemmene hvis ikke andre flertallskrav er fastsatt i loven eller vedtektene. Vedtektene kan ikke fastsette strengere flertallskrav enn det som er fastsatt i loven.

Det kreves ett flertall på minst to tredjedeler av de avgitte stemmene på årsmøtet for å ta besluttning om

a) Ombygging, påbygging eller andre endringer av bebyggelsen eller tomten som går ut over vanlig forvaltning og vedlikehold i det aktuelle sameie.
b) Omgjøring av fellesarealet til nye bruksenheter eller utvidelse av eksisterende bruksenheter.
c) Salg, kjøp, utleie eller leie av fast eiendom, inkludert seksjoner i sameiet som tilhører eller skal tilhøre seksjonseierne i fellesskap, eller andre rettslige disposisjoner over fast eiendom som går ut over vanlig forvaltning.
d) Samtykke til at formålet for en eller flere bruksenheter endres fra boligformål til annet formål eller omvendt.
e) Samtykke til reseksjonering som nevnt i eierseksjonsloven §20 annet ledd annet punktum.
f) Samtykke til sammenslåing av sameier som nevnt i eierseksjonsloven §22a
g) Ombygging eller annet tilrettelegging som fører til at bruksenheten kan brukes som bolig for flere personer enn det som er vanlig for bruksenheten med tilsvarende størrelse og romløsning (hybridisering)
h) Endring av vedtekter med mindre loven stiller strengere krav.

8.10 FLERTALLSKRAV FOR SÆRLIGE BOMILJØTILTAK

Tiltak som har sammenheng med seksjonseierens bo eller bruksinteresser, og som går ut over vanlig forvaltning, og som fører med seg økonomisk ansvar eller utlegg for seksjonseierne i fellesskap på mindre enn fem prosent av de årlige felleskostnadene, besluttes med vanlig flertall av de avgitte stemmene på årsmøtet.

Hvis tiltak etter første ledd fører med seg et samlet økonomisk ansvar eller utlegg for enkelte seksjonseiere på mer enn halvparten av folketrygdens grunnbeløp på det tidspunktet tiltaket besluttes, kan tiltakene bare gjennomføres hvis disse seksjonseierne uttrykkelige sier seg enig.

8.11 BESLUTNINGER SOM KREVER ENIGHET FRA ALLE SEKSJONSEIERE

Alle seksjonseiere må, enten på årsmøtet eller på et annet tidspunkt , uttrykkelig si seg enige hvis sameiet skal kunne ta beslutning om

a) Salg eller bortfeste av hele eller vesentlige deler av eiendommen

b) Oppløsing av sameiet
c) Tiltak som medfører en vesentlig endring av sameiets karakterer
d) Tiltak som går ut over seksjonseiernes bo eller bruksinteresse, uavhengig av størrelsen på kostnaden som tiltaket medfører, og uavhengig av hvor stort økonomisk ansvar eller utlegg tiltaket medfører for de enkelte seksjonseierne

8.12 INHABILITET

Ingen kan delta i en avstemming om

a) Et søksmål mot en selv eller ens nærstående
b) Ens eget eller ens nærstående ansvar overfor sameiet
c) Et søksmål mot andre eller andres ansvar overfor sameiet dersom egen interesse i saken er vesentlig og kan stride mot sameiets interesser
d) Pålegg eller krav etter eierseksjonsloven §38 (pålegg om salg) og §39 (utkastelse) som er rettet mot en selv eller ens nærstående

Det gjelder også for den som opptrer ved eller som fullmektig.

8.13 BEREGNING AV FLERTALL OG OPPTELLING AV STEMMER PÅ ÅRSMØTET

På årsmøtet har alle seksjonene en stemme, og flertallet regnes etter antall stemmer.

Ved opptelling av stemmer anses blanke stemmer som ikke avgitt. Står stemmene likt, avgjøres saken ved loddtrekning.

8.14 PROTOKOLL FRA ÅRSMØTET

Møteleder har ansvar for at det føres protokoll over alle saker som behandles, og alle beslutninger som tas på årsmøtet. Møteleder og minst en seksjonseier som utpekes av årsmøtet blant dem som er til stede, skal underskrive protokollen. Protokollen skal til en hver tid holdes tilgjengelig for seksjonseierne.

Protokollen skal inneholde navn på alle som er til stede, eventuelt hvor mange seksjonseiere som er representert ved fullmektig. Den kan også inneholde referat av innleggene på årsmøtet. Ved avstemminger som krever samtykke fra den det gjelder bør det redegjøres for hvem som har gitt samtykke.

9 STYRET

9.1 PLIKT TIL Å HA ET STYRE, STYRETS SAMMENSETNING

Sameiet skal ha et styre. Styret skal ha en leder, tre medlemmer og ett vara medlem. Greåkerveien 132 og 134 har valgt at alle seksjoner skal være representert i styret.

9.2 VALG AV STYRET, TJENESTETID OG VEDERLAG

Årsmøtet skal velge styret med vanlig flertall av de avgitte stemmene. Styrelederen skal velges særskilt. Bare myndige personer kan være styremedlemmer.

Styremedlemmene tjenestegjør i to år hvis årsmøtet ikke har bestemt noe annet.

Årsmøtet skal fastsette eventuelt vederlag for styremedlemmene.

9.3 STYREMØTER

Styreleder skal sørge for at styret så ofte som det trengs. Et styremedlem eller forretningsfører kan kreve at styret sammenkalles.

Styremøtet skal ledes av styreleder. Er ikke styreleder til stede, og det ikke er valgt en nestleder, skal styret velge en møteleder.

Styret er beslutningsdyktig når mer enn halvparten av styremedlemmene er til stede.

Beslutninger kan treffes med mer enn halvparten av de avgitte stemmene. Står stemmene likt gjør møteleders stemme utslaget. De som stemmer for en beslutning må likevel utgjøre mer enn en tredjedel av alle styremedlemmene.

Styret skal føre protokoll fra styremøtene. Alle de fremmøtte styremedlemmene skal Undertegne protokollen. Protokollen skal angi tid og sted for møtet, hvem som deltok, hvem Som var møteleder, hvilke saker som ble behandlet, hva som blei besluttet og hvem som eventuelt stemte imot beslutningene. Den enkelte seksjonseier har ikke krav på å gjennomgå protokollen.

9.4 STYRETS OPPGAVER

Styret skal sørge for vedlikehold og drift av eiendommene og ellers sørge for forvaltningen av sameiets anliggende i samsvar med lov, vedtekter og beslutninger på årsmøtet.

9.5 STYRETS BESLUTNINGSMYNDIGHET, MINDRETALLS VERN

Styret skal ta alle beslutninger som ikke i loven eller vedtektene er lagt til andre organer. Beslutninger som kan tas med ett vanlig flertall på årsmøtet, kan også tas av styret om Ikke annet følger av lov, vedtekter eller årsmøtets beslutning i det enkelte.
Styret kan ikke ta beslutninger eller handle på en måte som er egnet til å gi noen seksjonseiere eller utenforstående en urimelig fordel på andre seksjonseieres bekostning.

9.6 INHABILITET

Et styremedlem kan ikke delta i behandlingen eller avgjørelsen av noen spørsmål som medlemmet selv eller den nærstående har en fremtredende personlig eller økonomisk særinteresse i.

9.7 STYRETS REPRESENTASJONSADGANG OG ANSVAR

Styret har rett til å representere seksjonseierne og forplikte dem med sin underskrift I saker som gjelder seksjonseiernes felles rettigheter og plikter. Dette omfatter å gjennomføre beslutninger truffet av årsmøtet eller styret og rettigheter og plikter som ellers angår fellesareal og fast eiendom.

10 REGNSKAP OG REVISJON

Styret skal sørge for ordentlig og tilstrekkelig regnskapsførsel. Styret skal legge frem regnskapet for det forrige kalenderåret på det ordinære årsmøtet.

11 FORHOLDET TIL LOV OM EIERSEKSJONER

Eierseksjonsloven av 16.juni 2017 nr.65 er utviklet og vil gjelde for sameiet med mindre sameiet har gjort endringer i vedtektene som loven åpner for.

12 VEDTEKTER OG ORDENSREGLER

Styret har valgt å sette ordensreglene inn i vedtektene.

,

Sarpsborg kommune

Grunnkart

Eiendom: 2075/3/0/6
Adresse: Greåkerveien 134A
Dato: 16.06.2026
Målestokk: 1:1000

N

UTM-32



Det tas forbehold om at det kan forekomme feil, mangler eller avvik i kartet. Spesielt gjelder dette usikre eiendomsgrenser. Dette kartet kan ikke brukes som erstatning for situasjonskart i byggesaker.

Sarpsborg kommune

Kommuneplan

Eiendom: 2075/3/0/6
Adresse: Greåkerveien 134A
Utskriftsdato: 16.06.2026
Målestokk: 1:1000

N

UTM-32

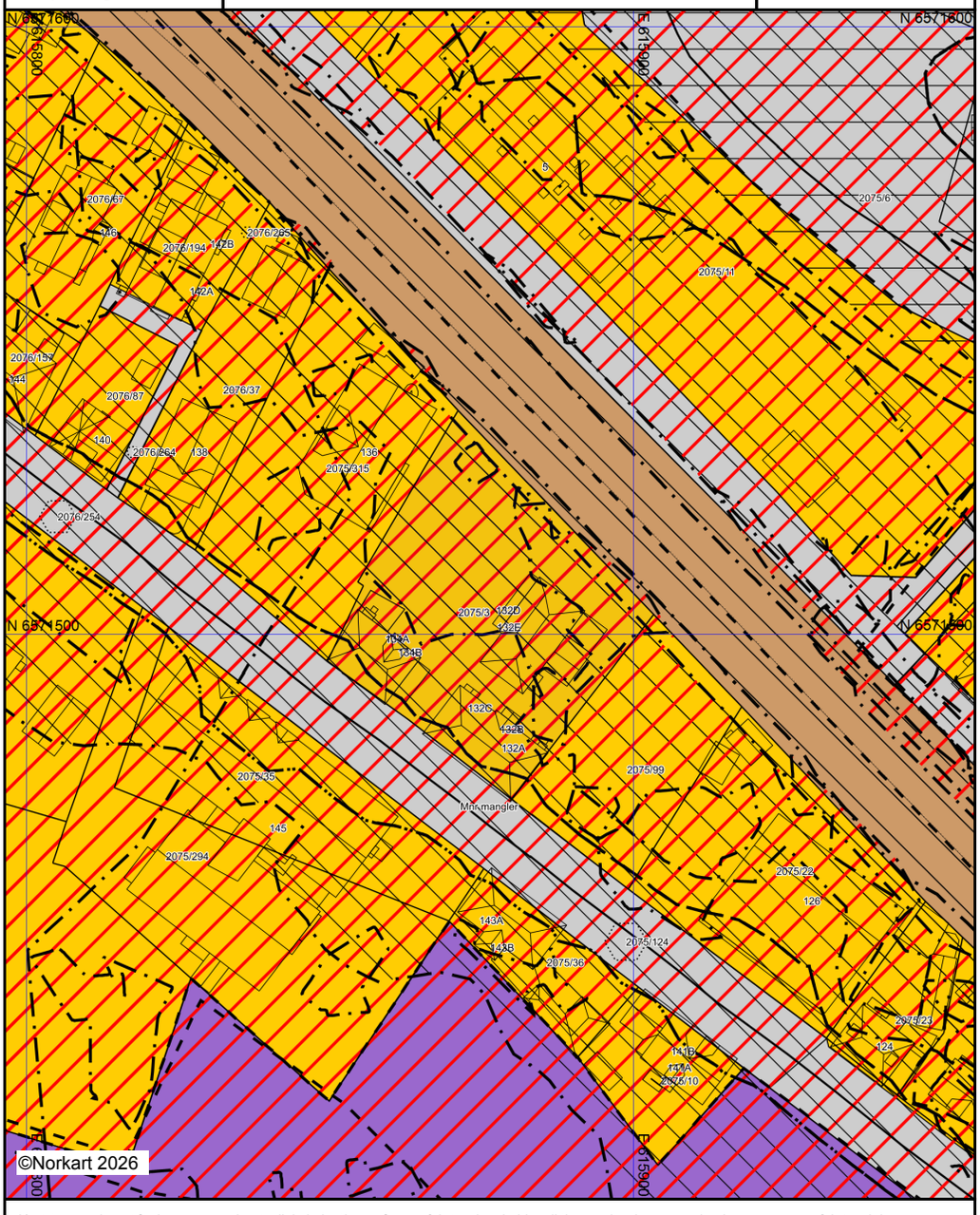

Kartet er produsert fra kommunens beste digitale kartbaser for området og inneholder viktige opplysninger om eiendommen og området omkring.
Presentasjonen av informasjon er i samsvar med nasjonal standard.
Kartet kan inneholde feil, mangler eller avvik i forhold til kravene i oppgitt standard.
Kartet kan ikke benyttes til andre formål enn det formålet det er utlevert til uten samtykke fra kommunen jf. lov om åndsverk.

Tegnforklaring

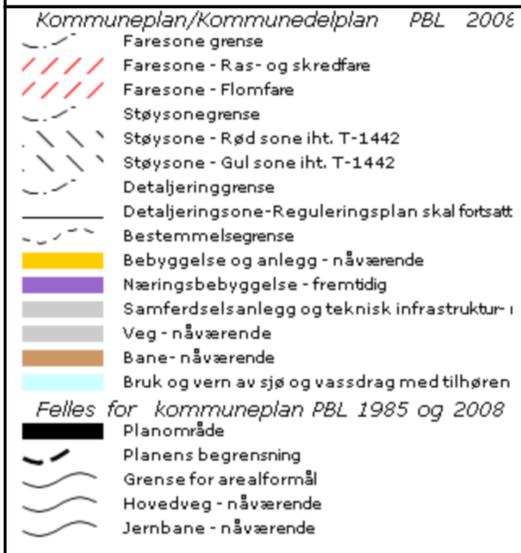

Områdeanalyse
Sarpsborg kommune områdeanalyse

Eiendom	3105 2075/3		
Utskriftsdato	16.06.2026	**Antall datasett**	52

VIKTIG: Fravær av treff på et datasett betyr ikke nødvendigvis at området er fritatt for risiko, men at det ikke er gjort observasjoner av det aktuelle temaet i området, eller at området ikke er kartlagt. Treff på et datasett indikerer normalt at ytterligere undersøkelser er nødvendige.

Det tas forbehold om riktigheten eller fullstendigheten av opplysningene i dette dokumentet. Det kan ikke rettes krav som følge av at disse opplysningene benyttes som grunnlag for beslutninger.

8 Berørte datasett

- FLOM AKTSOMHETSOMRÅDER (NVE)
- MULIGHET FOR MARIN LEIRE (NGU)
- RADON aktsomhet (NGU)
- STØYSONER FOR BANE NORs JERNBANENETT (Bane NOR SF)
- FORURENSET GRUNN (SK)
- NATURTYPER PÅ LAND (NiN) (Miljødirektoratet)
- STØYKARTLEGGING VEG ETTER T-1442 (Statens vegvesen)
- TEMAKART LEKEPLASSDEKNING - SENTRUMSPLANEN

44 Sjekkede, ikke berørte datasett

- AKTSOMHETSKART FOR KVIKKLEIRESKRED (NVE)
- BYGGEFORBUDSSONER KRAFTLEDNINGER (Statnett)
- FJERNVARMEKONSESJON
- FORURENSET GRUNN (Miljødirektoratet)
- FRILUFTSLIVSOMRÅDER – STATLIG SIKRA (MD)
- GRUS OG PUKK (NGU)
- KOMMUNEDELPLAN INTERCITY – FV. 118. NY SARPSBRU
- KULTURLANDSKAP - VERDIFULLE (MD)
- KULTURMINNER – kulturmiljøer (Riksantikvaren)
- KULTURMINNER – SEFRAK bygninger (Riksantikvaren)
- KVIKKLEIREOMRÅDER
- NATURTYPER - utvalgte (Miljødirektoratet)
- NATURVERNOMRÅDER - foreslåtte (Miljødirektoratet)
- SKREDHENDELSER (NVE)
- STEINSPRANG aktsomhetsområder (NGU)
- STØYSONER FOR HAVN
- STØYSONER FOR KOMMUNALE VEIER
- TEMAKART BARNETRÅKK - SENTRUMSPLANEN
- TEMAKART BYKJERNE OG KVARTALSSTRUKTUR - SENTRUMSPLANEN
- TEMAKART GRØNNSTRUKTUR - SENTRUMPLANEN
- TEMAKART HENSYNSSONE STORULYKKERISIKO - SENTRUMSPLANEN
- TEMAKART KULTURMILJØ - SENTRUMPLANEN
- ARTER AV NASJONAL FORVALTNINGSINTERESSE (MD)
- DYRKBAR JORD (NIBIO)
- FLOMSONER (NVE)
- FRILUFTSLIVSOMRÅDER – KARTLAGTE (MD)
- GRUNNVANNSBOREHULL (NGU)
- KOMMUNEDELPLAN HENSETTING FREDRIKSTAD SARPSBORG
- KOMMUNEDELPLAN INTERCITY ROLVSØY - BORG BRYGGERIER - PLANFORSLAG
- KULTURMINNER – freda bygninger (Riksantikvaren)
- KULTURMINNER – lokaliteter, enkeltminner og sikringssoner (Riksantikvaren)
- KVIKKLEIRE (NVE)
- MARINE NATURTYPER – DN håndbok 19 (Miljødirektoratet)
- NATURTYPER PÅ LAND OG I FERSKVANN – DN håndbok 13 (Miljødirektoratet)
- NATURVERNOMRÅDER (Miljødirektoratet)
- STATLIGE PLANRETNINGSLINJER FOR DIFFERENSIERT FORVALTNING AV STRANDSONEN LANGS SJØEN (Kommunal- og distriktsdepartementet)
- STORMFLO OG HAVNIVÅ (Kartverket)
- STØYSONER FOR INDUSTRI
- STØYSONER FOR SKYTEBANER
- TEMAKART BYGNINGER VURDERT FOR VERN - SENTRUMSPLANEN
- TEMAKART FLOMVEIER - SENTRUMSPLANEN
- TEMAKART GUL LISTE - SENTRUMPLANEN
- TEMAKART HØYDER OG BYGNINGSTYPOLOGI - SENTRUMPLANEN
- VA-LEDNINGER

FLOM AKTSOMHETSOMRÅDER (NVE)

Kilde	Norges vassdrags- og energidirektorat	Versjon	15.06.2026

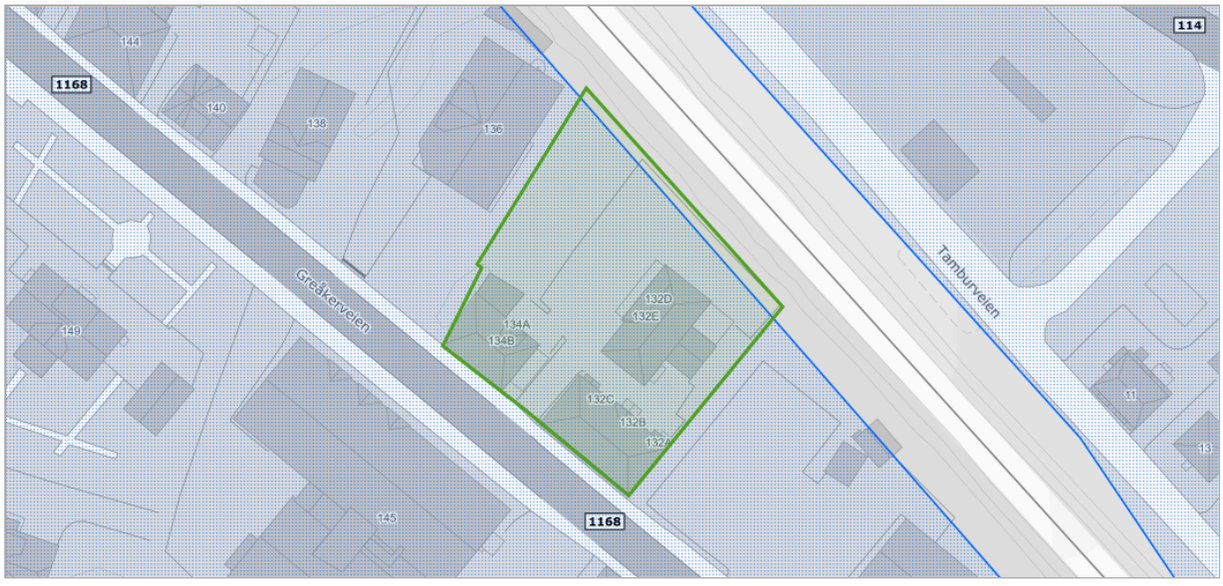

Om datasettet

Analyseområdet/Eiendommen ligger helt eller delvis innenfor kartlaget 'Flom aktsomhetsområder' fra Norges vassdrags- og energidirektorat (NVE). Kartlaget viser på oversiktsnivå hvilke arealer som kan være utsatt for flomfare.

Tegnforklaring

Flom aktsomhetsområde
Flom aktsomhetsområde

FORURENSET GRUNN (SK)

Kilde	Sarpsborg kommune	Versjon	05.06.2025

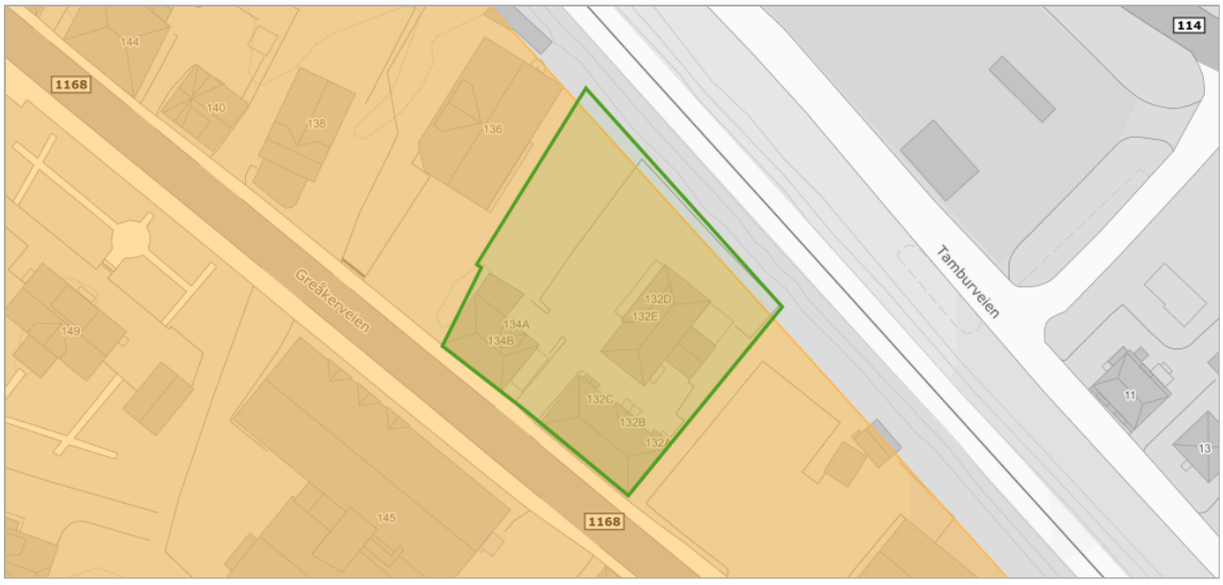

Om datasettet

Analyseområdet/Eiendommen berører et område hvor det et gjort registreringer av forurenset grunn. Deler av kartet inngår i temakart ' Forurenset grunn' til gjeldende sentrumsplan. Se planbestemmelse § 4.9.

Tegnforklaring

Forurenset grunn

MULIGHET FOR MARIN LEIRE (NGU)

Kilde	Norges geologiske undersøkelse	Versjon	15.06.2026

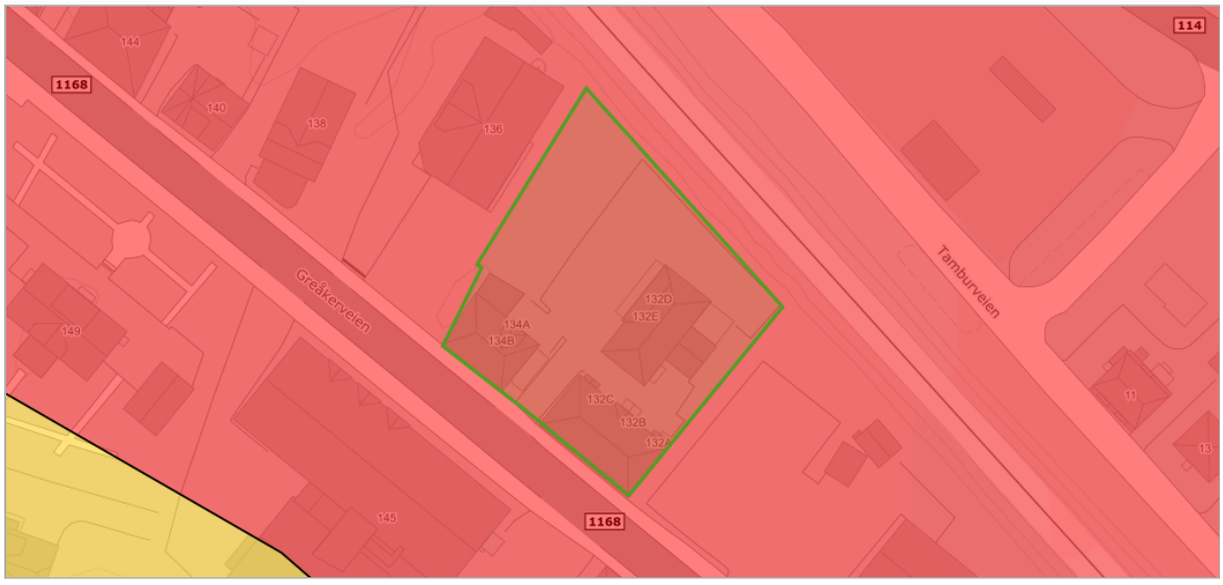

Om datasettet

Tegnforklaring

Mulighet for marin leire
Svært stor
Stor

Analyseområdet/Eiendommen ligger helt eller delvis innenfor kartlaget 'mulighet for marin leire' fra Norges Geologiske Undersøkelse (NGU). Kartlaget viser hvor det potensielt kan finnes marin leire - enten oppe i dagen eller under andre løsmassetyper. 'Mulighet for marin leire' inndeles i svært stor, stor, middels, svært stor men usammenhengende/tynt, liten, stort sett fraværende eller ikke angitt. De ulike klasser er vist i ulike blåtoner/hvit. Blå skravur gis løsmassetyper der lokale/tynne forekomster av marin leire kan forventes. Områdene over 'marin grense' vises med tynn svart skravur, og disse kan det generelt ses bort fra mht. forekomst av marin leire. Kommunen har valgt å legge vekt på NVEs kartlag 'Aktsomhetskart for kvikkleire' siden dette kartlaget gjør en sammenstilling av de områdene med mulighet for marin leire som samtidig er bratte nok til at kvikkleireskred kan utløses. Kommunen vil som hovedregel ikke kreve geoteknisk vurdering iht. plan- og bygningsloven § 28-2 for tiltak omfattet utelukkende av kartlaget 'mulighet for marin leire', men byggherre bør være særlig oppmerksom på at det kan være utfordrende grunnforhold og at lokalstabiliteten bør prosjekteres nøye. Se link: Norges Geologiske Undersøkelse (https://www.ngu.no/)

Objekter

Mulig marin leire	Løsmassetype
sværtStor	Hav- og fjordavsetning, sammenhengende dekke, ofte med stor mektighet

NATURTYPER PÅ LAND (NiN) (Miljødirektoratet)

Kilde	Miljødirektoratet	Versjon	15.06.2026

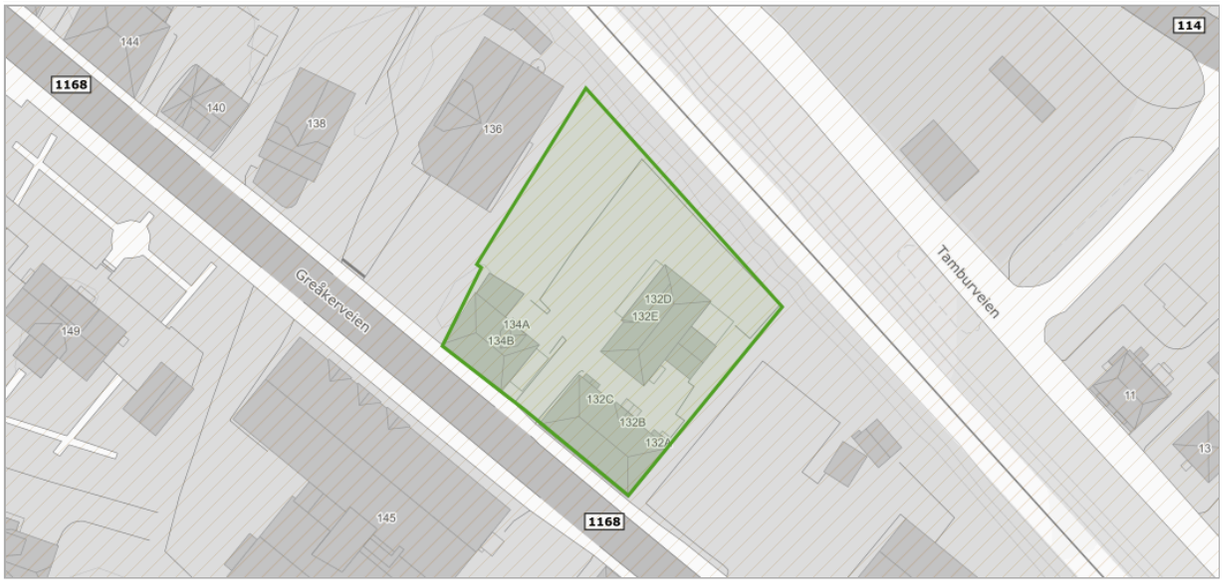

Om datasettet

Analyseområdet/Eiendommen ligger helt eller delvis innenfor kartlaget 'Naturtyper på land (NiN)' fra Miljødirektoratet (MD). Kartlaget viser naturtypelokaliteter kartlagt etter Miljødirektoratets instruks for kartlegging av naturtyper på land. Naturtyper prioritert for kartlegging er rødlistede naturtyper og naturtyper med sentral økosystemfunksjon. Type- og beskrivelsessystemet Natur i Norge er benyttet for å dokumentere det faglige innholdet. Hver lokalitet er gitt en økologisk kvalitet, basert på tilstand og naturmangfold.

Dekningsområde

Navn	Kartlegger	År
Vister	Rambøll Norge AS	2019

RADON aktsomhet (NGU)

Kilde	Norges geologiske undersøkelse	Versjon	15.06.2020

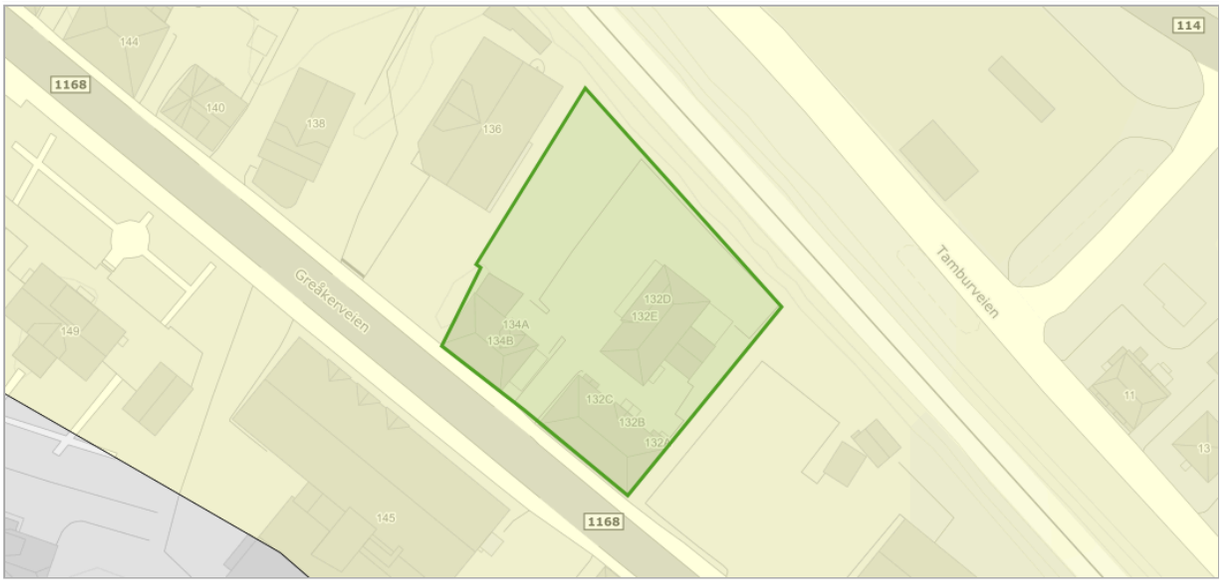

Om datasettet

Tegnforklaring

Radon aktsomhetsområde
Usikker
Moderat til lav

Analyseområdet/Eiendommen ligger helt eller delvis innenfor kartlaget 'RADON aktsomhet' fra Norges Geologiske Undersøkelse (NGU). Kartlaget viser hvilke områder i Norge som trolig er mer radonutsatt enn andre. Kartlaget er basert på geologi og inneluftsmålinger av radon. Inneluftsmålinger er fra DSA sin nasjonale database, og geologi er fra NGU sine berggrunns- og løsmassedatabaser. Der hvor et område er klassifisert som 'høy aktsomhet' er det beregnet at minst 20% av boligene har radonkonsentrasjoner over 200 Bq/m3, med 70% statistisk sikkerhet. Der hvor et område er klassifisert som 'middels til lav aktsomhet' er det beregnet at opp til 20% av boligene har radonkonsentrasjoner over 200 Bq/m3, med 70% statistisk sikkerhet. Der hvor det ikke er nok data, eller hvor det ikke er nok statistisk sikkerhet for å beregne aktsomhet for radon, er områder klassifisert som 'usikker aktsomhet'. Alunskifer er tilknyttet forhøyde radonkonsentrasjoner. Områder hvor det finnes alunskifer er klassifisert som 'særlig høy aktsomhet

Objekter

Aktsomhetsgrad
Moderat til lav

STØYKARTLEGGING VEG ETTER T-1442 (Statens vegvesen)

Kilde	Statens vegvesen	Versjon	15.06.2026

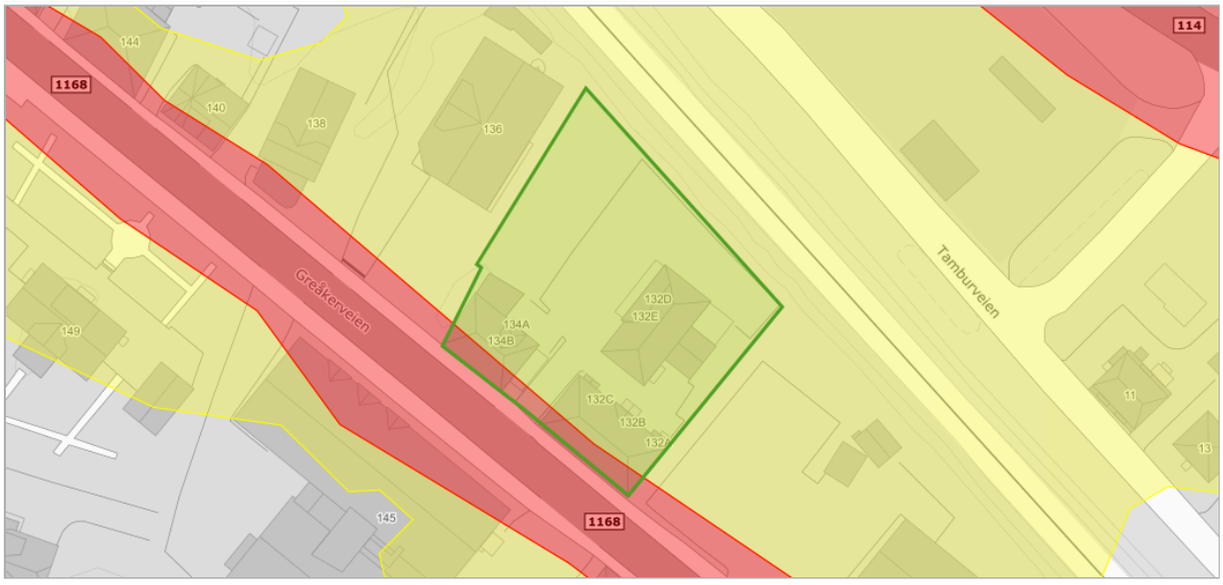

Om datasettet

Analyseområdet/Eiendommen ligger helt eller delvis innenfor kartlaget 'Støykartlegging veg etter T-1442' fra Statens vegvesen. Kartlaget inneholder støyvarselkart, som er utarbeidet etter 'Retningslinje for behandling av støy i arealplanlegging (T-1442)'. Støyvarselkartene viser beregnet rød (Lden>65dB) og gul (Lden>55dB) støysone langs riks- og fylkesveg. Støyvarselkartene fra Statens vegvesen viser en prognosesituasjon 15–20 år fram i tid. Det vil si at trafikkvolum (ÅDT), som er en av de viktigste parameterne i støyberegningsmodellen, er fremskrevet (basert på prognoser) til oppgitt beregningsår. Beregningshøyden er 4 meter.

Tegnforklaring

Lavt støynivå
Høyt støynivå

Objekter

Kategori
G
R

STØYSONER FOR BANE NORs JERNBANENETT (Bane NOR SF)

Kilde	BaneNOR	Versjon	15.06.2026

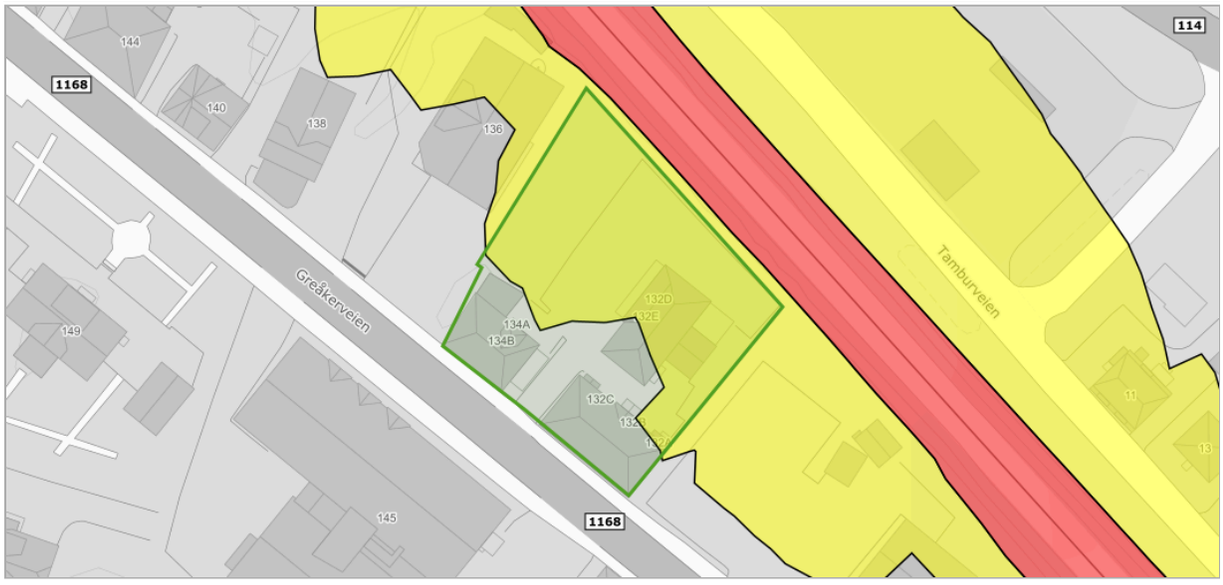

Om datasettet

Analyseområdet/Eiendommen ligger helt eller delvis innenfor kartlaget 'Støysoner for Bane NORs jernbanenett' fra Bane NOR. Kartlaget inneholder støysonekart for Bane NORs jernbanenett utarbeidet i samsvar med 'Retningslinje for behandling av støy i arealplanlegging (T-1442)'. Støysonekartene viser beregnet rød (Lden>68 dB) og gul (Lden>58dB) støysone.

Tegnforklaring

Støysoner
- Lavt støynivå
- Høyt støynivå

Objekter

Kategori
G

TEMAKART LEKEPLASSDEKNING - SENTRUMSPLANEN

Kilde	Sarpsborg kommune	Versjon	05.06.2025

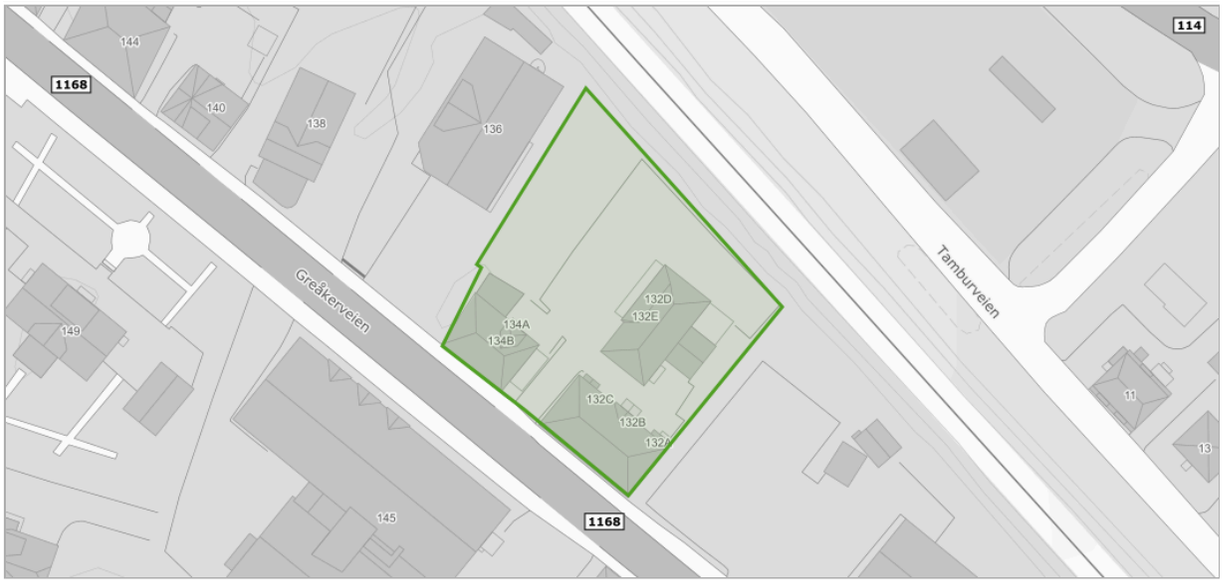

Om datasettet

Analyseområdet/Eiendommen berører et område der det er gjort registreringer av lekeplassdekning. Temakartet viser hvilke områder som har behov for utvikling av fremtidige lekeplasser. Kartet er et temakart til gjeldende sentrumsplan. Se link: Sentrumsplan (https://www.arealplaner.no/sarpsborg3105/arealplaner/161?term=sentrum)

Tegnforklaring

Utskriftsdato: 16.06.2026

Sarpsborg kommune

Adresse: Postboks 505, 1703 SARPSBORG
Telefon: 69 10 80 00

Planopplysninger

EM §6-7 Oppdragstakerens undersøkelses- og opplysningsplikt Kilde: Sarpsborg kommune

Kommunenr.	3105	**Gårdsnr.**	2075	**Bruksnr.**	3	**Festenr.**		**Seksjonsnr.**	6
Adresse	Greåkerveien 134A, 1718 GREÅKER								

Opplysningene omfatter gjeldende planer og pågående planarbeid for eiendommen. Nærmere opplysninger om den enkelte plan med dokumenter, mindre endringer, etc finnes på internett, se lenker under. Oppgitte delarealer viser planinformasjon på eiendommen.

Det tas forbehold om riktigheten eller fullstendigheten av opplysningene i dette dokumentet. Det kan ikke rettes krav som følge av at disse opplysningene benyttes som grunnlag for beslutninger.

Plantyper med treff

- Kommuneplaner

Plantyper uten treff

- Kommuneplaner under arbeid
- Kommunedelplaner under arbeid
- Reguleringsplaner under bakken
- Reguleringsplaner under arbeid
- Reguleringsplaner under arbeid i nærheten
- Bebyggelsesplaner over bakken
- Midlertidige forbud
- Kommunedelplaner
- Reguleringsplaner
- Reguleringsplaner over bakken
- Reguleringsplaner bunn
- Bebyggelsesplaner
- Bebyggelsesplaner under bakken

Kommuneplaner

Besøk kommunens hjemmeside for mer informasjon.

Id	201701
Navn	Kommuneplanens arealdel 2024-2036, Sarpsborg
Plantype	Kommuneplanens arealdel
Status	Endelig vedtatt arealplan
Ikrafttredelse	10.10.2024
Bestemmelser	- https://www.arealplaner.no/3105/dokumenter/13872/3-%20Bestemmelser%20datert%2004.06.2025.pdf
Delarealer	**Delareal** 1 781 m^2 **Arealbruk** Bebyggelse og anlegg,Nåværende
	Delareal 93 m^2 **KPHensynsonenavn** H210_Veg **KPStøy** Rød sone iht. T-1442
	Delareal 1 169 m^2 **KPHensynsonenavn** H220_Jernbane **KPStøy** Gul sone iht. T-1442

Delareal	1 781 m^2
BestemmelseOmrådenavn	BS_Kulturmiljø_02
KPBestemmelseHjemmel	hensyn bevaring bygning og annet kulturmiljø

Delareal	1 781 m^2
BestemmelseOmrådenavn	BS_Bydelssenter_03
KPBestemmelseHjemmel	rekkefølgekrav

Delareal	353 m^2
KPHensynsonenavn	H320_Lavpunkt
KPFare	Flomfare

Delareal	1 781 m^2
BestemmelseOmrådenavn	BS_Vesentlig fortetting
KPBestemmelseHjemmel	byggegrenser, utbyggingsvolum og funksjonskrav

Delareal	1 688 m^2
KPHensynsonenavn	H220_Veg
KPStøy	Gul sone iht. T-1442

Delareal	1 689 m^2
KPHensynsonenavn	H320_aktsomhet flom
KPFare	Flomfare

Referat – Ordinært årsmøte i Sameiet Greåkerveien 132 og 134

Dato: 16. april 2026

Tid: Kl. 18.30

Sted: Greåkerveien 132 B

Sak 1 – Konstituering

1.1. Møteleder og referent ble valgt. Antall stemmeberettigede ble fastsatt.
1.2. Årsmøtet ble ansett som lovlig innkalt og dagsorden ble godkjent.
1.3. Roger og Nuwar ble valgt til å undertegne protokollen.

Sak 2 – Årsoppgjøret 2025

2.1. Årsoppgjøret for 2025 ble gjennomgått.
2.2. Disponering av årsresultatet med et overskudd på kr 66 919,53 ble enstemmig vedtatt, og overskuddet beholdes som egenkapital for fremtidig vedlikehold.
2.3. Utestående gjeld til sameiet ble opplyst å være kr 25 519,-.

Sak 3 – Husleieøkning

3.1. Det vedtas ingen husleieøkning i 2026. Det beløpet på kr 200,- per måned som hver seksjon i dag innbetaler til nedbetaling av felles platting, videreføres og avsettes til vedlikeholdskonto til og med 31.12.2026. Husleien økes med 15 % fra 01.01.2027. Vedtaket var enstemmig.

Sak 4 – Vedlikehold

4.1. Bytte nødvendig kledning i Greåkerveien 132 a-e utføres på dugnad. Det vil da bli sendt ut innkalling i god tid. Innhentet tilbud fra snekker og kostnad kom på kr 25 000,-.
4.2. Sprekker i murvegg i 134. Vedtatt å innhente en fagmann/firma til å
se på skadene og gi oss et pristilbud. Vi skal ikke gjøre noe på egenhånd pt.
Ny vurdering blir tatt.
4.3. Kloakklufting på tak 132 d–e må repareres og det settes opp snøfanger. Dette gjøres på dugnad.

Sak 5 – Brannsikkerhet

5.1. Styret ønsker å innhente pris på komfyrvakt for å bedre brannsikkerheten i sameiet og redusert forsikringspremie.
Vedtatt i møtet: dette reduserer ikke sameiet sin forsikring, og sameiermøtet ser ikke behov for å bekoste dette.
5.2. Finansiering av dette drøftes. – ikke nødvendig!

Sak 6 – Dugnad og gressklipping

6.1. Fire fastsatte dugnader i 2026. Oversikt over gressklipping sendes ut.

Sak 7 – Vedtektsendring

Krav om egen innboforsikring for alle seksjonseiere/leietakere ble enstemmig vedtatt.

Sak 8 – Valg av styre

Styret utvides fra 4 til 6 medlemmer. Nuwar og Roger ble valgt inn.

Sak 9 – Innkomne saker

9.1. Må ha service på gressklipper/kantklipper og snøfreser, og Roger tar ansvar for å se på dette.

9.2. Vedtektsendringer: seksjonseier plikt å informere styret ved utleie/utlån av leilighet. Seksjonseier plikter også å informere nye beboere om sameiets vedtekter, dugnader, gressklipping, snømåking, søppelsortering og brannalarm osv. Enstemmig vedtatt.

9.3. Brannøvelse og gjennomgang av brannalarm.

Styret avtaler tid med Ted for å avtale gjennomføring av brannøvelse. Branninstrukser blir lagt inn under filer på sameiets Facebook grupper. I tillegg vil det bli gjennomført opplæring ved førstkommende dugnad.

Sarpsborg kommune

Reguleringsplankart

Eiendom: 2075/3/0/6
Adresse: Greåkerveien 134A
Utskriftsdato: 16.06.2026
Målestokk: 1:1000

N

UTM-32

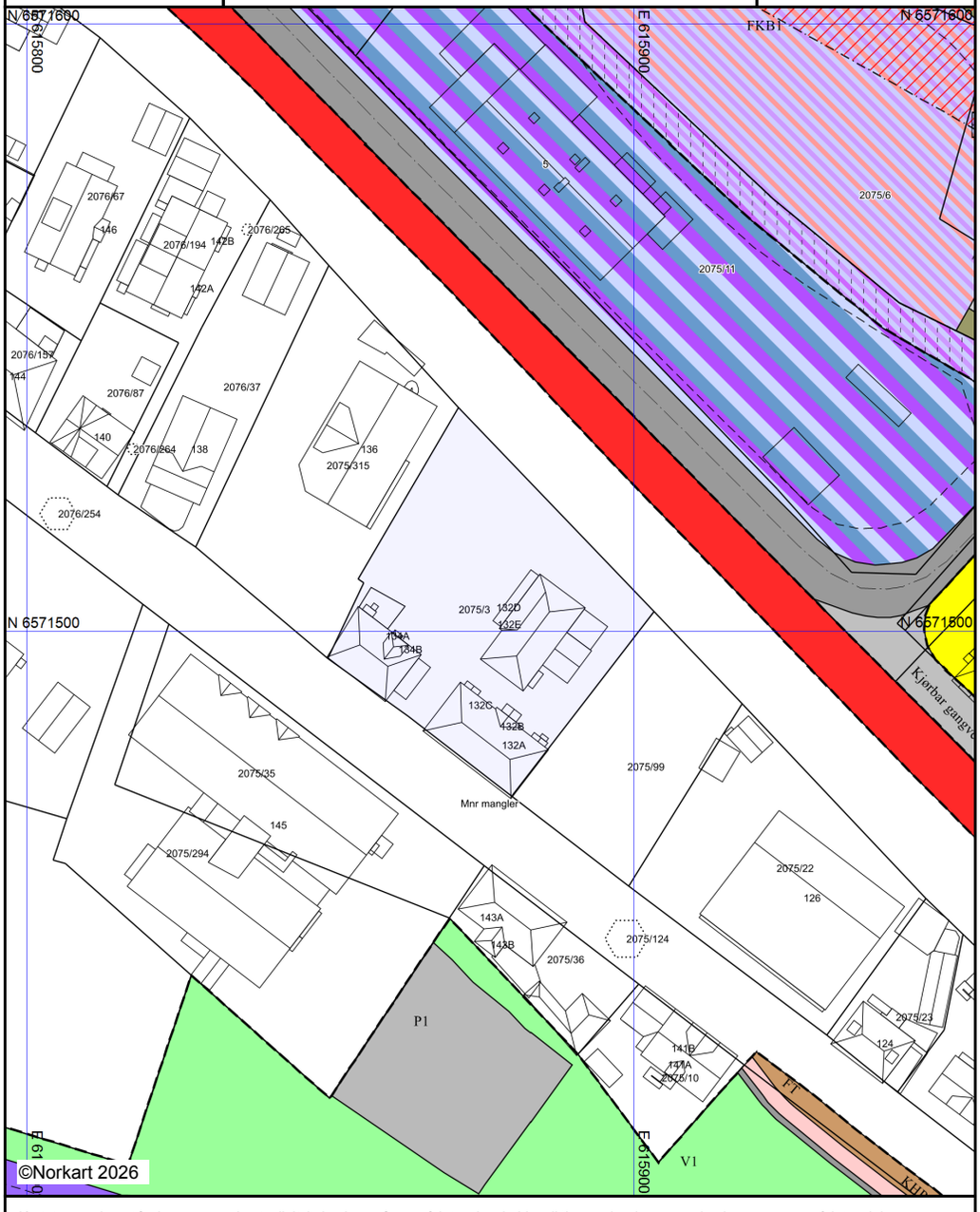

Kartet er produsert fra kommunens beste digitale kartbaser for området og inneholder viktige opplysninger om eiendommen og området omkring.
Presentasjonen av informasjon er i samsvar med nasjonal standard.Kartet kan inneholde feil, mangler eller avvik i forhold til kravene i oppgitt standard.
Kartet kan ikke benyttes til andre formål enn det formålet det er utlevert til uten samtykke fra kommunen jf. lov om åndsverk.
Det kan forekomme områder med reguleringsplaner som ikke er digitalisert. Dersom det ikke er treff på en reguleringsplan og/eller bebyggelsesplan, sjekk likevel planregisteret for området.

Tegnforklaring

Reguleringsplan/Bebyggelsesplan PBL 1985

- Område for boliger med tilhørende anlegg
- Område for forretning
- Område for offentlige bygninger (stat,fylkesk
- Kjøreveg
- Gang-/sykkelveg
- Jernbane
- Forretning/Kontor/Industri

Reguleringsplan PBL 2008

- Sikringsonegrense
- Bestemmelsegrense for midlertidig bygg- og
- Boligbebyggelse
- Forretninger
- Bebyggelse for offentlig eller privat tjenestey
- Næringsbebyggelse
- Kombinert forretning og industri
- Kombinert forretning, kontor og tjenesteyting
- Veg
- Kjøreveg
- Fortau
- Gang- og sykkelveg
- Annen veggrunn, teknisk anlegg
- Annen veggrunn, grøntarea
- Leskur eller plattformtak
- Hovednett for sykkel
- Kollektivholdeplass
- Parkering
- Naturområde
- Vegetasjonsskjerm
- Faresone - Ras- og skredfare
- Faresone - Flomfare
- Sikringsone - Frisikt
- Bestemmelseområde-Midlertidig bygg- og an

Felles for reguleringsplan PBL 1985 og 200

- Regulerings- og bebyggelsesplanområde
- Planens begrensning
- Formålsgrense
- Faresonegrense
- Byggegrense
- Bebyggelse som forutsettes fjernet
- Regulert senterlinje
- Frisiktslinje
- Regulert støyskjerm
- Stenging av avkjørsel
- Avkjørsel
- Abc Påskrift feltnavn

Gmail SAMEIET GREÅKERVEIEN 132 OG 134 <styre.sameiegreakerveien@gmail.com>

Fw: Bestilling av informasjon/ 194260069/ Greåkerveien 134 A

1 e-post

Ellinor Eilertsen <ellinoreilertsen@hotmail.com> 30. juni 2026 kl. 12:34
Til: SAMEIET GREÅKERVEIEN 132 OG 134 <styre.sameiegreakerveien@gmail.com>

Sendt fra Outlook for iOS

From: Henrik Lien <henrik@partners.no>
Sent: Tuesday, 30 June 2026 12:22:31
To: ellinoreilertsen@hotmail.com <ellinoreilertsen@hotmail.com>
Subject: Bestilling av informasjon/ 194260069/ Greåkerveien 134 A

Megleropplysninger på Greåkerveien 134 A, 2075/3/0/6 i Sarpsborg kommune, vår ref.: 194260069

Vi har fått i oppdrag å formidle salg av ovennevnte eiendom tilhørende:
Selger: Lillian Jemilsen og Ahmed Mohammed Tawfeq.

Under henvisning til eiendomsmeglingsloven § 6-7, ber vi om følgende opplysninger:

Seksjonseier(e):	
INFORMASJON OM EIENDOMMEN	
Sameiets eiendom gnr./bnr./snr./org.nr	924717149
Tomten er eid/festet?	Felles eie
Er det mottatt nabovarsel fra nærliggende eiendommer?	Nei
Hvis ja, hvem har sendt varsel?	
Følger det særskilte forpliktelser med enheten?	Bare de fastsatt for alle
Hvis ja, hvilke?	
Sameiets eiendom er forsikret i:	Selskap: IF Polisenr.: SP6012097
FELLESUTGIFTER OG ANDRE KOSTNADER	
Fellesutg. pr mnd	Kr. 2298
Eventuelle restanser pr. dato	Kr. 0
Fellesutgiftene inkluderer:	
Felleskostnadenes fordeling på ulike poster pr. mnd (hhv. renteutgifter, avdrag og driftsutgifter)	Renteutgift: Avdrag: Driftsutgifter:
Andre faste kostnader som ikke inngår i fellesutgiftene kr./hva?	Drift og forsikring
Avregnes fellesutgifter av forretningsfører? JA/NEI	Nei
Dersom fellesutgiftene er vedtatt endret eller det er iverksatt tiltak som kan medføre endring av disse ber vi om at ny fellesutgift oppgis i kr, samt når ev. endring trer i kraft?	2412,- fra 010127
Er det sikringsfond? JA/NEI	Selskap:
Hvis Ja:	Avtalen løper til: Oppsigelsesvilkår:
LÅN, ANDEL FELLESGJELD OG FORMUE	
Andel fellesgjeld pr. dato/kr	
Sameiets totale fellesgjeld pr. dato/kr	

Vilkår fellesgjeld	Bank: Lånenummer: Nedbet. dato: Rentesats:
Betaler sameiet avdrag på fellesgjelden? JA/NEI	
Dersom ja, hvor mye gjenstår av nedbetalingstiden?	
Dersom nei, når begynner det å løpe avdrag?	
Dersom nei, hva blir de månedlige felleskostnadene etter avdragsfri periode?	
Felles formue? JA/NEI	
Dersom ja, total formue i kr.?	
Dersom ja, andelens andel formue i kr.?	
IN-ORDNING	
Har sameiet vedtatt IN-ordning? JA/NEI	
Hvis ja, har denne andelen benyttes seg av ordningen? JA/NEI **Hvis ja, beløp kr.?**	
Har IN-innbetalingen pantesikkerhet i borettsl. eiendom? JA/NEI	
POSTER TIL SKATTEMELDINGEN	
Andeles renteinntekter kr.	
Andeles renteutgifter kr.	
PARKERING OG GARASJE	
Medfølger det p-/garasjeplass? **Dersom ja, type**	Enheten disponerer to oppmerkede plasser på fellesarealet.
Dersom ja, hvordan blir kjøper eier av plassen?	
Er det mulig for el-bil lading? **Dersom ja, ev. ekstra kostnad kr.**	Det står privat ladepunkt på seksjonens plass
DYREHOLD	
Er dyrehold tillatt? **Dersom ja, hvordan praktiseres dyreholdet?**	Ja hund/katt
GODKJENNELSE/FORKJØPSRETT/UTLEIE	
Er det forkjøpsrett? JA/NEI **Dersom ja, antall dagers forkjøpsrett:**	Nei
Foreligger det spesielle forhold knyttet til utprøvingen av forkjøpsretten, og ev. hvilke?	Nei
Er utleie tillatt? JA/NEI	Ja
Dersom ja, vilkår for utleie?	ja står i vedtektene
Kreves styregodkjenning av ny eier?	Ja
Dersom ja, hvor skal søknad sendes?	styre.sameiegreakerveien@gmail.com
GEBYR	Nei
	Opplysninger kr. Eierskiftegebyr kr. Ev. andre gebyr kr.
Vil vi få oversendt faktura på ovennevnte gebyrer? **Dersom nei, hvilken konto skal benyttes for overføring?**	
ANDRE VIKTIGE OPPLYSNINGER AV INTERESSE FOR NY EIER	

I tillegg ber vi om å få tilsendt:

- Kopi av siste års regnskap/budsjett/årsberetning
- Kopi av siste innkalling og referat fra siste årsmøte/generalforsamling
- Kopi av vedtekter/husordensregler
- Kopi av nedbetalingsplanen for fellesgjeld/lån
- Kopi av styrevedtak som kan være av interesse for interessenter/ny eier

Opplysningene bes returnert til avsender snarest mulig, gjerne på e-post

På forhånd takk!

Med vennlig hilsen
Holmskau & Partners
Org. nr.: 930 659 096

Henrik Lien
Eiendomsmegler / Fagansvarlig
Mobil: +47 48 27 04 04
E-post: henrik@partners.no

Utskriftsdato: 16.06.2026

Sarpsborg kommune

Adresse: Postboks 505, 1703 SARPSBORG

Telefon: 69 10 80 00

Vann og avløp med informasjon om vannmåler

EM §6-7 Oppdragstakerens undersøkelses- og opplysningsplikt Kilde: Sarpsborg kommune

Kommunenr.	3105	**Gårdsnr.**	2075	**Bruksnr.**	3	**Festenr.**		**Seksjonsnr.**	6
Adresse	Greåkerveien 134A, 1718 GREÅKER								

Informasjon om vann/avløp registrert på eiendommen

Målernummer	Stand	Dato	Avlesningstype	Forbruk 2025
76885571	450	09.12.2025	Årsavlesning - Ekstern kilde	70

Offentlig vann	Ja
Offentlig avløp	Ja
Privat septikanlegg	Nei

For seksjonerte eiendommer kan det mangle vannmålerinfo og andre opplysninger tilknyttet vann/avløp, da disse opplysningene er knyttet til en fellesavtale for sameiet.

FORBEHOLD VED UTLEVERING AV INFORMASJON I FORBINDELSE MED EIENDOMSFORESPØRSLER:

Det tas forbehold om riktigheten eller fullstendigheten av opplysningene i dette dokumentet. Det kan ikke rettes krav som følge av at disse opplysningene benyttes som grunnlag for beslutninger.

OVERSIKT OVER LØSØRE OG TILBEHØR TIL EIENDOMMEN

Oversikten er utarbeidet av Norges Eiendomsmeglerforbund, Eiendom Norge og Advokatforeningens Eiendomsmeglingsgruppe, og er gjeldende fra 1. januar 2020.

Generelt
Lov om avhending av fast eigedom (avhendingslova/avhl.) av 3. juli 1992 regulerer kjøper og selgers rettigheter og plikter ved overdragelse av fast eiendom og andeler i borettslag.

I henhold til avhl. § 3-4 skal eiendommen, når annet ikke er avtalt, overdras med innredninger og utstyr som etter lov, forskrift eller annet offentlig vedtak skal følge med. Det samme gjelder varig innredning og utstyr som enten er fastmontert eller er særskilt tilpasset bygningen, jf. avhl. § 3-5. Loven inneholder ingen detaljert oversikt over hva som omfattes av «innredning og utstyr», og over hva som skal regnes som «fastmontert eller særskilt tilpasset».

Partene kan fritt avtale hva som skal følge med eiendommen ved salg. Bransjens liste over løsøre og tilbehør som skal følge med eiendommen, er en del av avtalen mellom kjøper og selger dersom ikke annet er opplyst i salgsoppgaven, kjøper har tatt forbehold i bud eller avtale på annen måte er inngått. Der intet annet er avtalt, vil løsøre og tilbehør medfølge slik dette fremkommer av avhl. § 3-4 og § 3-5 og denne oversikt.

Produkter og installasjoner som medfølger overdras uten noen form for garantier, utover eventuell gjenværende leverandørgaranti.

Dersom det er noe i nedenstående liste som ikke finnes på eiendommen, vil det heller ikke medfølge.

1. HVITEVARER medfølger der dette er spesielt angitt i salgsoppgaven.

2. HELDEKKENDE TEPPER følger med uansett festemåte.

3. VARMEKILDER, slik som ovner, kaminer, peiser, varmepumper og panelovner, følger med uansett festemåte. Frittstående biopeiser/varmeovner og terrassevarmere medfølger ikke. Det følger ikke med varmekilder i rom som ikke har vegg- eller fastmonterte varmekilder på visning.

4. TV, RADIO OG MUSIKKANLEGG. TV-antenner og fellesanlegg for TV, herunder parabolantenne, og tuneren/dekoder/tv-boks medfølger der dette eies av selger. Veggmontert TV/flatskjerm med tilhørende festeordning samt musikkanlegg følger ikke med (se også punkt 12).

5. BADEROMSINNREDNING/UTSTYR. Badekar, dusjkabinett, dusjvegger, alle fastmonterte speil og hyller, fastmonterte glass- og håndkleholdere, herunder håndklevarmere samt baderomsinnredning, medfølger.

6. GARDEROBESKAP medfølger, selv om disse er løse. Fastmonterte garderobehyller og knagger medfølger. Innredning i garderobeskap, for eksempel løse eller fastmonterte trådkurver, hyller, stenger og lignende, medfølger.

7. KJØKKENINNREDNING medfølger, herunder også åpne, fastmonterte hyller og løs eller fastmontert kjøkkenøy.

8. MARKISER, PERSIENNER og annen type innvendig og utvendig solskjerming, gardinoppheng, lamellgardiner og liftgardiner medfølger.

9. AVTREKKSVIFTER av alle slag, samt fastmonterte aircondition/ventilasjonsanlegg, medfølger.

10. SENTRALSTØVSUGER medfølger med komplett anlegg, herunder slange, munnstykke mm.

11. LYSKILDER. Kupler, lysstoffarmatur, fastmonterte "spotlights", oppheng og skinner med spotlights samt utelys og hagebelysning medfølger. Vegglamper, krokhengte lamper, lysekroner, prismelamper og lignende som er koblet til sukkerbit eller stikkontakt følger likevel ikke med.

12. INSTALLERTE SMARTHUSLØSNINGER med sentral som styrer lys, varme, lyd o.l., samt tilhørende trådløse enheter som brytere, sensorer, kameraer, integrerte høyttalere el. medfølger. Enkle lysstyringssystem f.eks. med en sentral som kun styrer lyspærer eller smartpærer montert i sokkel medfølger likevel ikke.

13. UTVENDIGE SØPPELKASSER og eventuelt holder/hus til disse medfølger.

14. POSTKASSE medfølger.

15. UTENDØRS INNRETNINGER slik som flaggstang, fastmontert tørkestativ, samt andre faste utearrangementer som f.eks. badestamp, boblekar/jacuzzi og liknende utendørs kar, lekestue, lekestativ, utepeis, fastmontert trommel til vannslange, medfølger. Guidekabel/avgrensingskabel til robotgressklipper medfølger, men robotgressklipper og ladestasjon for denne medfølger ikke.

16. FASTMONTERT VEGGLADER/LADESTASJON TIL EL-BIL medfølger uavhengig av hvor laderen er montert.

17. SOLCELLEANLEGG med tilhørende teknisk infrastruktur medfølger.

18. GASSBEHOLDER til gasskomfyr og gasspeis medfølger.

19. BRANNSTIGE, BRANNTAU, feiestige og lignende medfølger der dette er påbudt. Løse stiger medfølger ikke.

20. BRANNSLUKNINGSAPPARAT, BRANNSLANGE og RØYKVARSLER medfølger der dette er påbudt. Det er eier og brukers plikt til å se til at utstyret forefinnes på enhver eiendom. Hvis annet ikke er uttrykkelig avtalt, skal dette derfor alltid følge med ved salg av eiendom.

21. SAMTLIGE NØKLER til eiendommen som selger er i besittelse av skal overleveres kjøper på overtakelsen, herunder nøkler til eventuelle boder, uthus, garasjeportåpner e.l. Låses boder, uthus e.l. med hengelås, skal lås og nøkler til disse medfølge.

22. GARASJEHYLLER, bodhyller, lagringshyller og oppheng til bildekk medfølger såfremt de er fastmontert.

Planter, busker og trær som er plantet på tomten, eller fastmonterte kasser og lignende er en del av eiendommen og medfølger i handelen.



Boligkjøperpakke HUS

Gir deg alle de forsikringene du trenger for det nye huset ditt:

- boligkjøperforsikring levert av Hiscox, med oppgjør via Sedgwick
- renteforsikring
- standard bygningsforsikring for hus
- innboforsikring Pluss
- flytteforsikring
- uhell i og utenfor hjemmet
- råte, skadedyr, skade-insekter, mus og rotter

Pris: Boligkjøperpakken Hus koster **kr 19 900,-** for hele det første året. Prisen på forsikringen legges inn i oppgjøret for din nye bolig, og betales i forbindelse med overtakelsen.

Boligkjøperpakke LEILIGHET

Gir deg alle de forsikringene du trenger for den nye leiligheten din:

- boligkjøperforsikring levert av Hiscox, med oppgjør via Sedgwick
- renteforsikring
- innboforsikring Pluss
- flytteforsikring
- uhell i og utenfor hjemmet
- bekjempelse av veggedyr, kakerlakker og skjeggkre

Pris: Boligkjøperpakken Leilighet og fritidsleilighet koster **kr 9 950,-** for hele det første året. Prisen på forsikringen legges inn i oppgjøret for din nye bolig, og betales i forbindelse med overtakelsen.

Boligkjøperpakke HYTTE

Gir deg alle de forsikringene du trenger for den nye fritids-boligen din:

- boligkjøperforsikring levert av Hiscox, med oppgjør via Sedgwick
- standard bygningsforsikring for hytte
- innboforsikring Pluss
- uhell i fritidsboligen
- råte, skadedyr, skade-insekter, mus og rotter

Pris: Boligkjøperpakken Hytte koster **kr 19 900,-** for hele det første året for frittstående hytte / tomannshytte / kjedet hytte. Prisen på forsikringen legges inn i oppgjøret for din nye bolig, og betales i for-bindelse med overtakelsen.

Forsikringspakken tilbys kun av eiendomsmegleren som foretar salget av eiendommen, og kan kun kjøpes av privatpersoner. Boligkjøperforsikringen gjelder fra kontraktsmøte (maks 6 mnd. før overtakelse), mens de andre forsikringene gjelder fra du overtar boligen. Forsikringene løper/varer i ett år.

I Boligkjøperpakke Hus og Boligkjøperpakke Hytte inngår standard bygningsforsikring. Denne kan oppgraderes til Hus Pluss mot et tillegg i prisen, det gjør du ved å kontakte Gjensidige etter overtakelse av boligen. Horisonaldelt tomannsbolig og rekkehus i borettslag får kun kjøpt leilighetspakke. Dersom det er behov for egen bygningsforsikring må du kontakte Gjensidige.

Boligkjøperforsikringen kan beholdes i inntil fem år. Du vil motta pris på fornyelse av boligkjøperforsikringen ca. 1 måned før fornyelsen din.

Har du spørsmål om boligkjøperpakken kan du kontakte oss på telefon 915 03 100 eller e-post boligkjoperpakken@gjensidige.no. Dersom du skal melde inn en sak tilknyttet boligkjøperpakken, gjør du dette ved å logge inn på gjensidige.no.

Forbrukerinformasjon om budgivning

Sist oppdatert med virkning fra 1. juli 2025, i forbindelse med ikrafttredelse av endringer i eiendomsmeglingsloven.



Informasjonen er utarbeidet av Forbrukerrådet, Advokatforeningen ved Lovutvalget for eiendomsmegling, Eiendom Norge og Norges Eiendomsmeglerforbund, på grunnlag av bl.a. eiendomsmeglingsloven § 6-8.

Nedenfor gis en oversikt over de retningslinjer som anbefales ved budgivning på eiendommen. Avslutningsvis gis også en kort oversikt over de viktigste rettsreglene tilknyttet budgivning.

Før det legges inn bud på eiendommen oppfordres budgiver til å sette seg inn i all relevant informasjon om eiendommen, herunder salgsoppgave og tilstandsrapport.

GJENNOMFØRING AV BUDGIVNING:

1. Alle bud skal inngis skriftlig til megler, som formidler disse videre til selger. Med skriftlige bud menes også elektroniske meldinger som e-post og SMS når informasjonen i disse er tilgjengelig også for ettertiden. Kravet til skriftlighet gjelder også budforhøyelser, og motbud (bud fra selger), aksept eller avslag fra selger. Før formidling av bud til selger skal megler innhente gyldig legitimasjon og signatur fra budgiver. Kravet til legitimasjon og signatur er oppfylt for budgivere som benytter e-signatur som f.eks. BankID eller MinID.

2. Et bud bør inneholde eiendommens adresse (eventuelt gnr/bnr), kjøpesum, budgivers kontaktinformasjon, finansieringsplan, akseptfrist, overtakelsesdato og eventuelle forbehold som for eksempel usikker finansiering, salg av nåværende bolig ol. Normalt vil ikke et bud med forbehold bli akseptert før forbeholdet er avklart. Konferer gjerne med megler før bud inngis.

3. Megler skal legge til rette for en forsvarlig avvikling av budrunden. I forbrukerforhold (dvs. der selger er forbruker) skal megleren ikke formidle bud med kortere akseptfrist enn kl. 12.00 første virkedag etter siste annonserte visning. Etter denne fristen bør budgivere ikke sette en kortere akseptfrist enn at megler har mulighet til, så langt det er nødvendig, å orientere selger, budgivere og øvrige interessenter om bud og forbehold. Dersom bud inngis med en frist som åpenbart er for kort til at megleren kan avvikle budrunden på en forsvarlig måte som sikrer selger og interessenter et tilstrekkelig grunnlag for sine handlingsvalg, vil megler fraråde budgiver å stille slik frist.

4. Megler skal ikke formidle bud med forbehold om at budet eller forbehold i budet skal holdes skjult (hemmelig) for andre budgivere og interessenter.

5. Megleren vil uoppfordret gi sin vurdering av det enkelte bud overfor selger, når budet er gitt innenfor fristene i punkt 3.

6. Megleren skal, så langt det er nødvendig og mulig, holde budgiverne skriftlig orientert om mottatte bud, herunder budets størrelse, forbehold og akseptfrist. Megler skal så snart som mulig bekrefte skriftlig overfor budgivere at budene deres er mottatt. For øvrig vil megler, på forespørsel fra andre, opplyse om aktuelle bud på eiendommen, herunder relevante forbehold.

7. Kopi av budjournal skal gis til kjøper og selger uten ugrunnet opphold etter at handel er kommet i stand. Dersom det er viktig for budgiver å bevare sin anonymitet, bør budet formidles gjennom fullmektig.

8. Etter at handel har kommet i stand, eller dersom en budrunde avsluttes uten at handel er kommet i stand, kan en budgiver kreve kopi av budjournalen i anonymisert form.

VIKTIGE AVTALERETTSLIGE FORHOLD:

1. Det eksisterer ingen angrerett ved salg/kjøp av fast eiendom.

2. Når et bud er inngitt til megler og innholdet i budet er formidlet til selger (slik at selger har fått kunnskap om budet), kan budet ikke kalles tilbake. Budet er da bindende for budgiver frem til akseptfristens utløp, med mindre budet før denne tid avslås av selger eller budgiver får melding om at eiendommen er solgt til en annen. Man bør derfor ikke gi bud på flere eiendommer samtidig dersom man ikke ønsker å kjøpe flere enn en eiendom.

3. Selger står fritt til å forkaste eller akseptere ethvert bud, og er for eksempel ikke forpliktet til å akseptere høyeste bud.

4. Når en aksept av et bud har kommet frem til budgiver innen akseptfristens utløp er det inngått en bindende avtale.

5. Husk at et eventuelt bud fra selger til kjøper (såkalte «motbud»), avtalerettslig er et bindende tilbud som medfører at det foreligger en avtale om salg av eiendommen dersom budet i rett tid aksepteres av kjøper.

FORBRUKERRÅDET · Norges Eiendomsmeglerforbund · EIENDOM NORGE · Advokatforeningen

BUDSKJEMA

Bud mottatt: / - kl:

Oppdragsnr: 194260069
Adresse: Greåkerveien 134 A, 1718 GREÅKER
Betegnelse: GNR 2075, BNR 3, snr 6 i Sarpsborg kommune

Gis herved bud stort kr. ..... **skriver** .....

Budet er bindende til dato / - kl: ønsket overtagelse: .....

☐ Jeg bekrefter å ha lest salgsoppgave, tilstandsrapport og forbrukerinformasjon om budgivning.

Frivillig salg av fast eiendom reguleres av Lov om avhending av fast eiendom av 3. juli 1992 nr. 93.

BUDET GIS MED FØLGENDE FORUTSETNING:

☐ Uten forbehold ☐ Annet .....

FINANSIERINGSPLAN - megler gis fullmakt til å kontrollere finansieringen

Egenkapital ..... Kr .....

Lån (bank og saksbehandler) ..... Kr .....

Til sammen ..... Kr .....

Egenkapital ved salg av egen bolig: ☐ Kontanter ☐ Annet .....

Budgiver er kjent med Partners sin orientering om budgivning som er en del av salgsoppgaven og de forpliktelser jeg/vi påtar meg/oss. Budet er bindende for budgiver når de er kommet til selgers kunnskap eller til megler som selgers adressat. Budet er bindende for begge parter når selger har akseptert muntlig eller skriftlig. Jeg/vi er kjent med at megler og selger forutsetter at jeg/vi har mottatt salgsoppgave med vedlegg for budgivningen og at jeg/vi har besiktiget eiendommen. Dersom salgsoppgaven ikke er mottatt, plikter jeg/vi å opplyse dette til megler.

NAVN 1: ..... PERSONNR: .....

NAVN 2: ..... PERSONNR: .....

ADR: ..... POSTNR/STED: .....

E-POST 1: ..... MOBIL 1: .....

E-POST 2: ..... MOBIL 2: .....

STED/DATO/KL: ..... UNDERSKRIFT: .....

HUSK Å LEGGE VED GYLDIG LEGITIMASJON PÅ ALLE BUDGIVERE. (Bruk gjerne felt under)

Holmskau & Partners, Sarpsborg Tlf: 469 54 272

Salgsoppgaven er opprettet 22.07.2026 og utformet iht. Lov om eiendomsmegling av 29.06.2007.
Opplysningene i salgsoppgaven er godkjent av selger.

&HOLMSKAU PARTNERS

Egne notater Greåkerveien 134 A

partners.no