



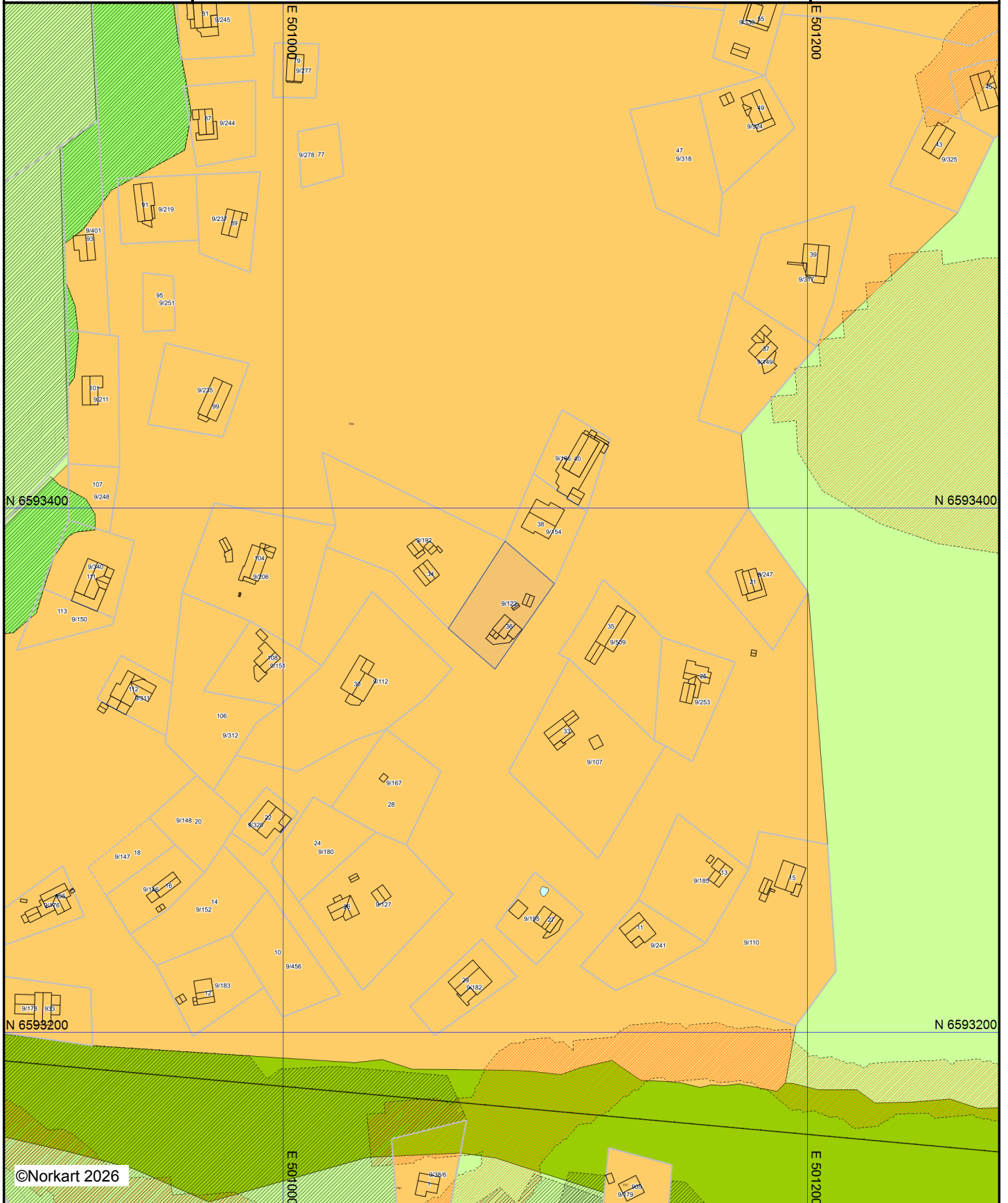
# Kommuneplankart

Eiendom: 9/122  
Adresse: Jønnpulia 36  
Utskriftsdato: 15.04.2026  
Målestokk: 1:2000



UTM-32

Midt-Telemark kommune



©Norkart 2026






Kartet er produsert fra kommunens beste digitale kartbaser for området og inneholder viktige opplysninger om eiendommen og området omkring. Presentasjonen av informasjon er i samsvar med nasjonal standard. Kartet kan inneholde feil, mangler eller avvik i forhold til kravene i oppgitt standard. Kartet kan ikke benyttes til andre formål enn det formålet det er utlevert til uten samtykke fra kommunen jf. lov om åndsverk.

## Tegnforklaring

### *Kommuneplan/Kommunedelplan PBL 2008*

-  Faresone grense
-  Faresone - Ras- og skredfare
-  Faresone - Flomfare
-  Angitthensyngrense
-  Angitthensynsone - Bevaring naturmiljø
-  Angitthensynsone - Bevaring kulturmiljø
-  Gjennomføringsgrense
-  Gjennomføringsone - Krav om felles planelegging
-  Fritidsbebyggelse - nåværende
-  Fritidsbebyggelse - fremtidig
-  Idrettsanlegg - nåværende
-  Veg - nåværende
-  LNFR-areal - nåværende
-  LNFR-areal - fremtidig
-  Bruk og vern av sjø og vassdrag med tilhørende strandsone
-  Byggegrense

### *Felles for kommuneplan PBL 1985 og 2008*

-  Planområde
-  Grense for arealformål
-  Hovedveg - nåværende
-  Skitrekk - nåværende
-  Påskrift områdenavn