

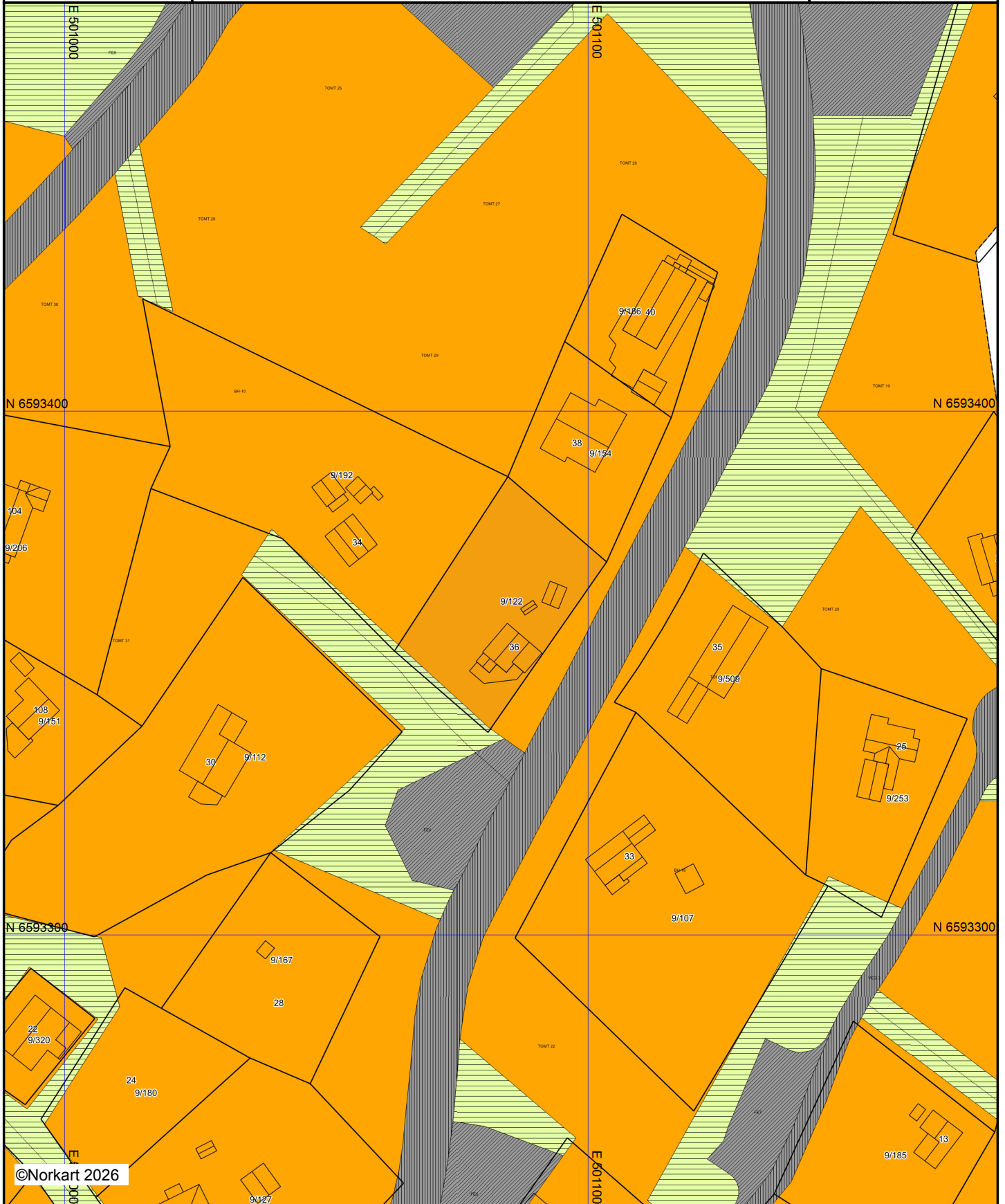


Reguleringsplankart



Eiendom: 9/122
Adresse: Jønnebula 36
Utskriftsdato: 15.04.2026
Målestokk: 1:1000


UTM-32



Kartet er produsert fra kommunens beste digitale kartbaser for området og inneholder viktige opplysninger om eiendommen og området omkring. Presentasjonen av informasjon er i samsvar med nasjonal standard. Kartet kan inneholde feil, mangler eller avvik i forhold til kravene i oppgitt standard. Kartet kan ikke benyttes til andre formål enn det formålet det er utlevert til uten samtykke fra kommunen jf. lov om åndsverk.


Tegnforklaring

Reguleringsplan-Byggeområder (PBL1985 § 25,1.ledc)


 Område for fritidsbebyggelse

Reguleringsplan-Spesialområder (PBL1985 § 25,1.ledc)


 Privat veg

 Friluftsområde (på land)

Reguleringsplan-Fellesområder (PBL1985 § 25,1.ledc)

 Felles parkeringsplass


Reguleringsplan-Felles for PBL 1985 og 2008

 Regulerings- og bebyggelsesplanområde

 Planens begrensning

 Formålsgrense

 Regulert fotgjengefelt

 Abc Regulerings- og bebyggelsesplan - påskrift