



Nome kommune

## Kommuneplankart

Eiendom: 90/28  
Adresse: Prestegårdsvegen 26  
Utskriftsdato: 01.10.2025  
Målestokk: 1:2000




UTM-32




Kartet er produsert fra kommunens beste digitale kartbaser for området og inneholder viktige opplysninger om eiendommen og området omkring. Presentasjonen av informasjon er i samsvar med nasjonal standard. Kartet kan inneholde feil, mangler eller avvik i forhold til kravene i oppgitt standard. Kartet kan ikke benyttes til andre formål enn det formålet det er utlevert til uten samtykke fra kommunen jf. lov om åndsverk.

## Tegnforklaring

### *Kommuneplan-Begyggelse og anlegg (PBL2008)*

 Boligbebyggelse - nåværende


### *Kommuneplan-Samferdselsanlegg og teknisk*

 Veg - nåværende


### *Kommuneplan-Grønnstruktur (PBL2008 §11)*

 Friområde - nåværende


### *Kommuneplan-Landbruk-, natur- og friluftsfri*

 LNFR-areal - nåværende


### *Kommuneplan-Bruk og vern av sjø og vass*

 Bruk og vern av sjø og vassdrag med tilhørende

### *Kommuneplan-Hensynsoner (PBL2008 §11-1)*

 Båndlegging etter andre lover - nåværende


### *Kommuneplan - Bestemmelseområde (PBL2008)*

 Bestemmelseområde

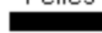
### *Kommuneplan-Linje- og punktsymboler (PBL2008)*


 Båndlegginggrense


 Bestemmelsegrense


 Byggegrense


### *Felles for kommuneplan PBL 1985 og 2008*


 Planområde

 Grense for arealformål

 Hovedveg - nåværende

 Hovedveg bro - nåværende

 Samleveg - nåværende

 Adkomstveg - nåværende