



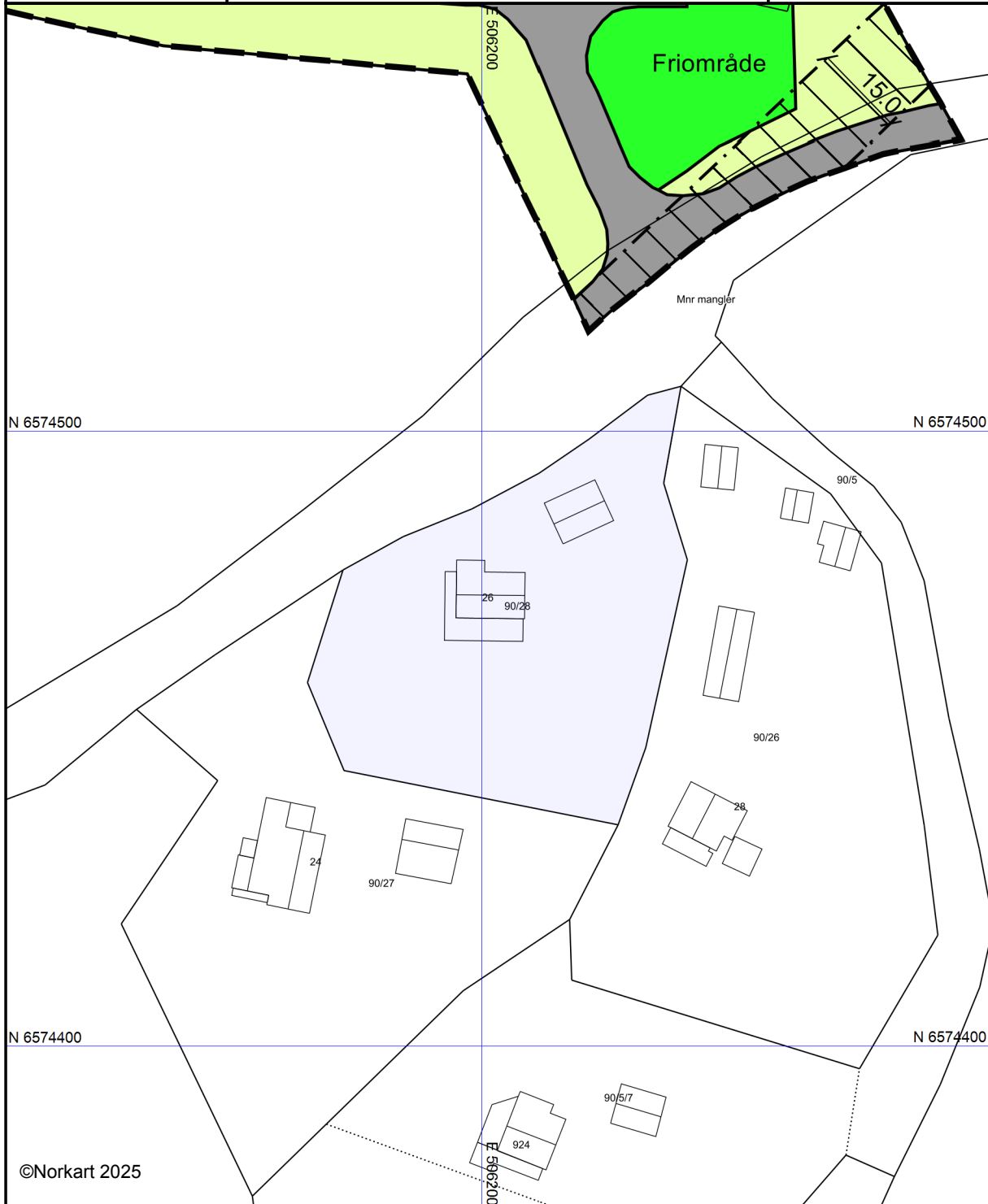
Nome kommune

Reguleringsplankart

Eiendom: 90/28
Adresse: Prestegårdsvegen 26
Utskriftsdato: 01.10.2025
Målestokk: 1:1000



UTM-32





©Norkart 2025


Kartet er produsert fra kommunens beste digitale kartbaser for området og inneholder viktige opplysninger om eiendommen og området omkring. Presentasjonen av informasjon er i samsvar med nasjonal standard. Kartet kan inneholde feil, mangler eller avvik i forhold til kravene i oppgitt standard. Kartet kan ikke benyttes til andre formål enn det formålet det er utlevert til uten samtykke fra kommunen jf. lov om åndsverk.

Tegnforklaring


Reguleringsplan-Byggeområder (PBL1985 § 1)
 Område for boliger med tilhørende anlegg

Reguleringsplan-Landbruksområder (PBL1985 § 2)
 Område for jord- og skogbruk

Reguleringsplan-Offentlige trafikkområder (PBL1985 § 2)
 Kjøreveg

Reguleringsplan-Friområder (PBL1985 § 25, 26)
 Friområder

Reguleringsplan-Fareområder (PBL1985 § 2)
 Høyspenningsanlegg (høyspentlinje, transfo)

Reguleringsplan-Felles for PBL 1985 og 200
 Regulerings- og bebyggelsesplanområde

 Planens begrensning

 Faresonegrense

 Formålsgrense

 Byggegrense

 Målelinje/Avstandslinje

Abc Regulerings- og bebyggelsesplan - påskrift