





## Tegnforklaring


*Kommuneplan-Byggeområde (PBL1985 § 2)*  
 Bustadområde - noverande

*Kommuneplan-Byggeområde (PBL1985 § 2C)*  
 LNF-område

*Kommuneplan-Retningslinjer*

 LNF-område der friluftsliv er dominerande


 Viktige landskaps-, turvegdrag/grønstruktur


*Kommuneplan-Linje- og punktsymbol (PBL1985 § 2)*  
 Grense for retningslinjeområde

*Kommuneplan-Bygninger og anlegg (PBL2008 § 11)*  
 Bustader - noverande

*Kommuneplan-Landbruks-, natur- og friluftsliv*  
 Landbruks-, natur- og friluftslivsmål samt reir  
 LNFR-areal - noverande


*Kommuneplan - Ormsynsone (PBL2008 § 11)*


 Støysone - Rød sone etter T-1442

 Støysone - Gul sone etter T-1442


 Angitthensynsone - Bevaring kulturmiljø

*Kommuneplan-Linje- og punktsymbol (PBL2008 § 11)*

 Støysonegrense

 Angitt omsynsgrense


*Felles for kommuneplan PBL 1985 og 2008*

 Planområde

 Planen si avgrensing

 Grense for arealformål

 Hovudveg - noverande

 Gang-/sykkelveg - noverande

Abc Kommune(del)plan - påskrift